

## КАРТА-ПЛАН ТЕРРИТОРИИ

### Пояснительная записка

#### 1. Сведения о территории выполнения комплексных кадастровых работ:

*моленская область, муниципальный округ Гагаринский, село Серго-Ивановское, кадастровый квартал 67:03:0540101*

(наименование субъекта Российской Федерации, муниципального образования, населенного пункта, уникальные учетные номера кадастровых кварталов, иные сведения, позволяющие определить местоположение территории, на которой выполняются комплексные кадастровые работы, например, наименование садоводческого или огороднического некоммерческого товарищества, гаражного кооператива, элемента планировочной структуры)

#### 2. Основания выполнения комплексных кадастровых работ:

Наименование, дата и номер документа, на основании которого выполняются комплексные кадастровые работы:

*Соглашения о предоставлении из федерального бюджета субсидий, в том числе грантов в форме субсидий, юридическим лицам № 321-20-2025-002 от 30 января 2025 г.*

#### 3. Дата подготовки карты-плана территории: 1 сентября 2025 г.

#### 4. Сведения о заказчике(ах) комплексных кадастровых работ:

В отношении юридического лица, органа местного самоуправления муниципального района, муниципального округа или городского округа либо уполномоченного исполнительного органа государственной власти субъекта Российской Федерации:

полное или сокращенное (в случае, если имеется) наименование: Управление Росреестра по Смоленской области

основной государственный регистрационный номер: 1046758340507

идентификационный номер налогоплательщика: 6730055050

В отношении физического лица или представителя физических или юридических лиц:

фамилия, имя, отчество (последнее - при наличии): —

страховой номер индивидуального лицевого счета в системе обязательного пенсионного страхования Российской Федерации (СНИЛС): —

Наименование и реквизиты документа, подтверждающие полномочия представителя заказчика(ов) комплексных кадастровых работ:

—

Адрес электронной почты (для направления уведомления о результатах внесения сведений в Единый государственный реестр недвижимости):

—

#### 5. Сведения об исполнителе комплексных кадастровых работ:

Полное или сокращенное (в случае, если имеется) наименование и адрес юридического лица, с которым заключен государственный или муниципальный контракт либо договор подряда на выполнение комплексных кадастровых работ:

—

Фамилия, имя. отчество кадастрового инженера (последнее - при наличии):

Аглиуллина Венера Рифгатовна

и основной государственный регистрационный номер кадастрового инженера индивидуального предпринимателя (ОГРНИП):

—

Страховой номер индивидуального лицевого счета в системе обязательного пенсионного страхования Российской Федерации (СНИЛС) кадастрового инженера:

108-200-921-08

Уникальный реестровый номер кадастрового инженера в реестре саморегулируемой организации кадастровых инженеров и дата внесения сведений о физическом лице в такой реестр:

А-1700, 5 июля 0216 г.

Полное или (в случае, если имеется) сокращенное наименование саморегулируемой организации кадастровых инженеров, членом которой является кадастровый инженер:

Ассоциация «Союз кадастровых инженеров»

Контактный телефон:

89053156360

Почтовый адрес и адрес электронной почты, по которым осуществляется связь с кадастровым инженером:

420081, Татарстан Респ, Казань г, Шуртыгина ул, д 3 пом.21, fvenera17@mail.ru

6. Перечень документов, использованных при подготовке карты-плана территории:

№ п/п	Реквизиты документа				
	Вид	Дата	Номер	Наименование	Иные сведения
1	2	3	4	5	6
1	Кадастровый план территории, выдан: Филиал публично-правовой компании "Роскадастр" по Смоленской области	29 апреля 2025 г.	КУВИ-001/2025-98359848	Кадастровый план территории	—

7. Пояснения к карте-плану территории:

Пояснительная записка

Комплексные кадастровые работы были проведены в отношении 136 объектов, расположенных на территории кадастрового квартала 67:03:0540101, из них:

- 69 земельных участков местоположение которых уточнено;
- 14 земельных участков, в отношении которых исправилась реестровая ошибка, в том числе земельных участков, расположенных в нулевом кадастровом квартале;
- 53 объектов капитального строительства уточнено.

Комплексные кадастровые работы были проведены на Соглашения о предоставлении из федерального бюджета субсидий, в том числе грантов в форме субсидий, юридическим лицам, индивидуальным предпринимателям, а также физическим лицам № 321-20-2025-002 на территории Смоленской области от 30.01.2025г.

Правила землепользования и застройки Никольского сп утверждены Постановлением Администрации муниципального образования "Гагаринский район" Смоленской области от 19.07.2024 № 1152, информация размещена <https://fgistp.economy.gov.ru/lk/#/document-show/349951>.

Согласно части3 статьи 42.8 Закона№221-ФЗ в ходе выполнения ККР в отношении кадастрового квартала 67:03:0051101 при уточнении местоположения границ земельных участков (в том числе в целях исправления реестровой ошибки в описании местоположения границ земельного участка) их площадь не уменьшалась

более чем на 10%, увеличивалась не более чем на величину предельного минимального размера земельного участка, установленного ПЗЗ для определенных территориальных зон, не увеличивалась более чем на 10%, если предельный минимальный размер не установлен. В Акте согласования указываются точки или части границ земельных участков, местоположение которых уточнено и подлежит согласованию согласно части 1 статьи 39 Федерального закона от 24.07.2007г №221-ФЗ. Если земельный участок граничит с землями, находящимися в государственной или муниципальной собственности (не с земельными участками), то согласование местоположения в отношении такой части границы согласно Закону о кадастре не проводится. Разъяснения приведены в Письме Министерства экономического развития РФ от 8 октября 2013г. №ОГ-Д23-5470 «О подготовке межевого плана и проведении процедуры согласования местоположения границ земельного участка», а также в Письме Росреестра от 17.11.2020 №13-00408/20 «О согласовании местоположения границ земельных участков».

У земельных участков с кадастровыми номерами  
67:03:0540101:100, 67:03:0540101:106, 67:03:0540101:107, 67:03:0540101:112, 67:03:0540101:119, 67:03:0540101:121, 67:03:0540101:123, 67:03:0540101:131, 67:03:0540101:132, 67:03:0540101:135, 67:03:0540101:141, 67:03:0540101:145, 67:03:0540101:146, 67:03:0540101:151, 67:03:0540101:152, 67:03:0540101:153, 67:03:0540101:154, 67:03:0540101:155, 67:03:0540101:156, 67:03:0540101:157, 67:03:0540101:159, 67:03:0540101:161, 67:03:0540101:163, 67:03:0540101:165, 67:03:0540101:166, 67:03:0540101:167, 67:03:0540101:168, 67:03:0540101:169, 67:03:0540101:170, 67:03:0540101:171, 67:03:0540101:172, 67:03:0540101:173, 67:03:0540101:174, 67:03:0540101:176, 67:03:0540101:177, 67:03:0540101:178, 67:03:0540101:179, 67:03:0540101:180, 67:03:0540101:181, 67:03:0540101:183, 67:03:0540101:184, 67:03:0540101:185, 67:03:0540101:186, 67:03:0540101:187, 67:03:0540101:189, 67:03:0540101:193, 67:03:0540101:195, 67:03:0540101:198, 67:03:0540101:200, 67:03:0540101:201, 67:03:0540101:203, 67:03:0540101:204, 67:03:0540101:205, 67:03:0540101:206, 67:03:0540101:207, 67:03:0540101:210, 67:03:0540101:211, 67:03:0540101:216, 67:03:0540101:217, 67:03:0540101:219, 67:03:0540101:220, 67:03:0540101:222, 67:03:0540101:223, 67:03:0540101:224, 67:03:0540101:225, 67:03:0540101:226, 67:03:0540101:228, 67:03:0540101:230, 67:03:0540101:231, 67:03:0540101:233, 67:03:0540101:240, 67:03:0540101:241, 67:03:0540101:243, 67:03:0540101:28, 67:03:0540101:33, 67:03:0540101:35, 67:03:0540101:38, 67:03:0540101:39, 67:03:0540101:41, 67:03:0540101:42, 67:03:0540101:43, 67:03:0540101:48, 67:03:0540101:50, 67:03:0540101:52, 67:03:0540101:528, 67:03:0540101:529, 67:03:0540101:54, 67:03:0540101:61, 67:03:0540101:67, 67:03:0540101:68, 67:03:0540101:71, 67:03:0540101:72, 67:03:0540101:74, 67:03:0540101:75, 67:03:0540101:77, 67:03:0540101:78, 67:03:0540101:784, 67:03:0540101:79, 67:03:0540101:84, 67:03:0540101:85, 67:03:0540101:86, 67:03:0540101:90, 67:03:0540101:91, 67:03:0540101:92, 67:03:0540101:94, 67:03:0540101:95 (отсутствуют права), 67:03:0540101:117, 67:03:0540101:124, 67:03:0540101:127, 67:03:0540101:13, 67:03:0540101:15, 67:03:0540101:175, 67:03:0540101:192, 67:03:0540101:199, 67:03:0540101:242, 67:03:0540101:253, 67:03:0540101:26, 67:03:0540101:265, 67:03:0540101:30, 67:03:0540101:31, 67:03:0540101:32, 67:03:0540101:40, 67:03:0540101:525, 67:03:0540101:527, 67:03:0540101:53, 67:03:0540101:530, 67:03:0540101:531, 67:03:0540101:557, 67:03:0540101:59, 67:03:0540101:65, 67:03:0540101:791, 67:03:0540101:98, 67:03:0540101:201, 67:03:0540101:238 (муниципальная собственность) отсутствуют адресные ориентиры, позволяющие определить точное расположение на местности.

Земельный участок с кадастровым номером 67:03:0540101:126 расположен в кадастровом квартале 67:03:0540201 .

Земельный участок с кадастровым номером 67:03:0051301:218 является дублем 67:03:0051301:115.

ОКС с кадастровым номером 67:03:0540101:421 является линейным сооружением, в рамках комплексных кадастровых работ уточнению не подлежит.

У ОКС с кадастровыми номерами 67:03:0540101:307, 67:03:0540101:311,

67:03:0540101:312, 67:03:0540101:313, 67:03:0540101:314, 67:03:0540101:315, 67:03:0540101:316, 67:03:0540101:317, 67:03:0540101:318, 67:03:0540101:321, 67:03:0540101:322, 67:03:0540101:323, 67:03:0540101:325, 67:03:0540101:326, 67:03:0540101:329, 67:03:0540101:330, 67:03:0540101:331, 67:03:0540101:332, 67:03:0540101:333, 67:03:0540101:334, 67:03:0540101:335, 67:03:0540101:336, 67:03:0540101:337, 67:03:0540101:338, 67:03:0540101:339, 67:03:0540101:340, 67:03:0540101:341, 67:03:0540101:342, 67:03:0540101:343, 67:03:0540101:344, 67:03:0540101:345, 67:03:0540101:347, 67:03:0540101:349, 67:03:0540101:350, 67:03:0540101:351, 67:03:0540101:352, 67:03:0540101:353, 67:03:0540101:354, 67:03:0540101:355, 67:03:0540101:357, 67:03:0540101:424, 67:03:0540101:425, 67:03:0540101:426, 67:03:0540101:428, 67:03:0540101:433, 67:03:0540101:441, 67:03:0540101:442,

67:03:0540101:447, 67:03:0540101:466, 67:03:0540101:477, 67:03:0540101:514 отсутствуют адресные ориентиры, позволяющие определить точное расположение на местности .

Сведения о кадастровом инженеру:

1.Аглиуллина Венера Рифгатовна;

2.СНИЛС 108-200-921 08;

3.Номер регистрации в государственном реестре лиц, осуществляющих кадастровую деятельность: 20818;

4.Контактный телефон: 89053156360

5.Почтовый адрес и адрес электронной почты, по которым осуществляется связь с кадастровым инженером: РТ, г. Казань, ул. Шуртыгина, д. 3, помещение №21 (2этаж); fvenera17@mail.ru;

6.Сокращенное наименование юридического лица, работником которого является кадастровый инженер: ООО «Центр экспертизы и кадастра», расположенное по адресу: РТ, г. Казань, ул. Шуртыгина, д. 3, помещение №21 (2 этаж);

7.Наименование саморегулируемой организации кадастровых инженеров, членом которой является кадастровый инженер: Ассоциация «Союз кадастровых инженеров», номер в государственном реестре саморегулируемых организаций кадастровых инженеров №001 от 05.07.2016г, реестровый номер А-1700, дата включения кадастрового инженера в реестр членов Ассоциации СКИ 07.11.2017г.;

Сведения о пунктах геодезической сети и средствах измерений

1. Сведения о пунктах геодезической сети:

№ п/п	Вид геодезической сети	Название пункта геодезической сети и тип знака	Система координат пункта геодезической сети	Координаты пункта, м		Дата обследования —		
						Сведения о состоянии		
				X	Y	наружного знака пункта	центра пункта	марки центра пункта
1	2	3	4	5	6	7	8	9
1	ГГС. 3	Луговая, пир.	МСК-50, зона 2	517 361,46	2 209 397,94	Утрачен	Сохранился	Сохранился
2	ГГС. 2	Братовщина, сигн.		502 529,22	2 213 459,24			
3	ГГС. 3	Протасово, пир.		501 519,83	2 234 844,68	Не обнаружен		

2. Сведения об использованных средствах измерений:

№ п/п	Наименование и обозначение типа средства измерений - прибора (инструмента, аппаратуры)	Заводской или серийный номер средства измерений	Реквизиты свидетельства о поверке прибора (инструмента, аппаратуры) и (или) срок действия поверки
1	2	3	4
1	1 Аппаратура геодезическая спутниковая PrinCe i30	3491933	№С-ГФК/30-08-2024/366349251 от 30.08.2024г

Сведения об уточняемых земельных участках	
№ п/п	№ кадастрового земельного участка, кадастровый номер участка, кадастровый номер территории, кадастровый номер части территории, кадастровый номер части кадастрового земельного участка, кадастровый номер части территории, кадастровый номер части кадастрового земельного участка, кадастровый номер части территории, кадастровый номер части кадастрового земельного участка
1	2
3	4
5	6
7	8
9	10
11	12
13	14
15	16
17	18
19	20
21	22
23	24
25	26
27	28
29	30
31	32
33	34
35	36
37	38
39	40
41	42
43	44
45	46
47	48
49	50
51	52
53	54
55	56
57	58
59	60
61	62
63	64
65	66
67	68
69	70
71	72
73	74
75	76
77	78
79	80
81	82
83	84
85	86
87	88
89	90
91	92
93	94
95	96
97	98
99	100
101	102
103	104
105	106
107	108
109	110
111	112
113	114
115	116
117	118
119	120
121	122
123	124
125	126
127	128
129	130
131	132
133	134
135	136
137	138
139	140
141	142
143	144
145	146
147	148
149	150
151	152
153	154
155	156
157	158
159	160
161	162
163	164
165	166
167	168
169	170
171	172
173	174
175	176
177	178
179	180
181	182
183	184
185	186
187	188
189	190
191	192
193	194
195	196
197	198
199	200
201	202
203	204
205	206
207	208
209	210
211	212
213	214
215	216
217	218
219	220
221	222
223	224
225	226
227	228
229	230
231	232
233	234
235	236
237	238
239	240
241	242
243	244
245	246
247	248
249	250
251	252
253	254
255	256
257	258
259	260
261	262
263	264
265	266
267	268
269	270
271	272
273	274
275	276
277	278
279	280
281	282
283	284
285	286
287	288
289	290
291	292
293	294
295	296
297	298
299	300
301	302
303	304
305	306
307	308
309	310
311	312
313	314
315	316
317	318
319	320
321	322
323	324
325	326

1. Сведения о характерных точках границ уточняемого земельного участка с кадастровым номером	67:03:0000000:1273	:
--	--------------------	---

67:03:0000000:1273 :

Система координат	МСК-67, зона 2
-------------------	----------------

МСК-67, зона 2

Зона № 2

---

2

Обозначение характерных точек границ	Координаты, м				Метод определения координат	Формулы, примененные для расчета средней квадратической погрешности определения координат характерных точек границ (Mt), с подставленными в такие формулы значениями и итоговые (вычисленные) значения Mt, м	Описание закрепления точки
	содержатся в Едином государственном реестре недвижимости		определены в результате выполнения комплексных кадастровых работ				
	X	Y	X	Y			
1	2	3	4	5	6	7	8

---

1	539 218,48	2 203 856,66	539 218,48	2 203 856,66	—	0,10	-
2	539 212,69	2 203 894,81	539 212,69	2 203 894,81			-
3	539 179,84	2 203 885,92	539 179,84	2 203 885,92			-
1	539 183,42	2 203 850,69	539 183,42	2 203 850,69			Закрепление отсутствует
1	539 218,48	2 203 856,66	539 218,48	2 203 856,66			-
1	539 218,48	2 203 856,66	539 218,48	2 203 856,66			-

---

4	539 108,55	2 204 438,55	539 108,55	2 204 438,55	—	0,10	-
5	539 105,04	2 204 447,42	539 105,04	2 204 447,42			
6	539 096,36	2 204 443,80	539 096,36	2 204 443,80			
7	539 100,76	2 204 434,95	539 100,76	2 204 434,95			
8	539 102,26	2 204 435,66	539 102,26	2 204 435,66			
9	539 106,22	2 204 437,68	539 106,22	2 204 437,68			
4	539 108,55	2 204 438,55	539 108,55	2 204 438,55			

2. Сведения о частях границ уточняемого земельного участка с кадастровым номером	67:03:0000000:1273	:
--	--------------------	---

67:03:0000000:1273

•

•

Обозначение части границ		Горизонтальное проложение (S), м	Описание прохождения части границ	Сведения о согласовании местоположения границ (согласовано/спорное)
от т.	до т.			
1	2	3	4	5

---

1	2	38,59	—	СОГЛАСОВАНО
2	3	34,03		
3	1	35,41		

1	2	3	4	5
1	1	35,56	—	согласовано
2				
4	5	9,54	—	согласовано
5	6	9,40		
6	7	9,88		
7	8	1,66		
8	9	4,45		
9	4	2,49		

**3. Сведения о характеристиках уточняемого земельного участка с кадастровым номером** 67:03:0000000:1273 :

№ п/п	Наименование характеристики земельного участка	Значение характеристики
1	2	3
1.	Адрес земельного участка	Федерация, Смоленская область, Гагаринский район, Серго-Ивановское сельское поселение, с. Серго-Ивановское
1.1.	Сведения о местоположении земельного участка (при отсутствии адреса) в структурированном в соответствии с федеральной информационной адресной системой виде	—
1.2.	Дополнительные сведения о местоположении земельного участка	—
2.	Площадь земельного участка ± величина погрешности определения (вычисления) площади ( $P \pm \Delta P$ ), м²	$1\,367 \pm 16,00$ , (1) $1\,280,62 \pm 12,53$ , (2) $86,54 \pm 3,26$
3.	Формула, примененная для вычисления предельной погрешности определения площади земельного участка, с подставленными значениями и итоговые (вычисленные) значения	$12,53 + 3,26 = 16$
4.	Площадь земельного участка согласно сведениям Единого государственного реестра недвижимости (Ркад), м²	1 367,00
5.	Оценка расхождения Р и Ркад ( $P - P_{\text{кад}}$ ), м²	0
6.	Предельный минимальный и максимальный размеры земельного участка ( $P_{\text{мин}}$ и $P_{\text{макс}}$ ), м²	— —
7.	Вид (виды) разрешенного использования	приусадебный участок личного подсобного хозяйства
7.1.	Дополнительные сведения об использовании земельного участка	—
8.	Кадастровый или иной государственный учетный номер (инвентарный) здания, сооружения, объекта незавершенного строительства, расположенного на земельном участке	—

1	2				3		
9.	Сведения о земельных участках (землях общего пользования, территории общего пользования), посредством которых обеспечивается доступ				—		
10.	Иные сведения				—		
4. Пояснения к сведениям об уточняемом земельном участке с кадастровым номером 67:03:0000000:1273 :							
1.	—						
1. Сведения о характерных точках границ уточняемого земельного участка с кадастровым номером 67:03:0540101:11 :							
Система координат МСК-67, зона 2 Зона № 2							
Обоз- начение харак- терных точек границ	Координаты, м				Метод определения координат	Формулы, примененные для расчета средней квадратической погрешности определения координат характерных точек границ (Mt), с подставленными в такие формулы значениями и итоговые (вычисленные) значения Mt, м	Описание закрепления точки
	содержатся в Едином государственном реестре недвижимости		определены в результате выполнения комплексных кадастровых работ				
	X	Y	X	Y			
1	2	3	4	5	6	7	8
23	539 395,31	2 204 276,65	539 395,31	2 204 276,65	—	1,00	—
24	539 396,96	2 204 236,31	539 396,96	2 204 236,31			
25	539 397,01	2 204 231,37	539 397,01	2 204 231,37			
26	539 443,34	2 204 238,03	539 443,34	2 204 238,03			
27	539 441,34	2 204 251,89	539 441,34	2 204 251,89			
28	539 438,93	2 204 260,08	539 438,93	2 204 260,08			
29	539 432,87	2 204 268,42	539 432,87	2 204 268,42			
30	539 428,41	2 204 272,26	539 428,41	2 204 272,26			
31	539 422,55	2 204 275,65	539 422,55	2 204 275,65			
32	539 410,06	2 204 276,13	539 410,06	2 204 276,13			
23	539 395,31	2 204 276,65	539 395,31	2 204 276,65			
2. Сведения о частях границ уточняемого земельного участка с кадастровым номером 67:03:0540101:11 :							
Обозначение части границ		Горизонтальное проложение (S), м	Описание прохождения части границ		Сведения о согласовании местоположения границ (согласовано/спорное)		
от т.	до т.						
1	2	3	4		5		
23	24	40,37	—		согласовано		

1	2	3	4	5
24	25	4,94	—	согласовано
25	26	46,81		
26	27	14,00		
27	28	8,54		
28	29	10,31		
29	30	5,89		
30	31	6,77		
31	32	12,50		
32	23	14,76		

**3. Сведения о характеристиках уточняемого земельного участка с кадастровым номером** 67:03:0540101:11 :

№ п/п	Наименование характеристики земельного участка	Значение характеристики
1	2	3
1.	Адрес земельного участка	Российская Федерация, Смоленская область, сельское поселение Никольское, село Серго-Ивановское, улица Центральная, земельный участок № 2
1.1.	Сведения о местоположении земельного участка (при отсутствии адреса) в структурированном в соответствии с федеральной информационной адресной системой виде	—
1.2.	Дополнительные сведения о местоположении земельного участка	—
2.	Площадь земельного участка ± величина погрешности определения (вычисления) площади ( $P \pm \Delta P$ ), м²	$1\,733 \pm 15,00$
3.	Формула, примененная для вычисления предельной погрешности определения площади земельного участка, с подставленными значениями и итоговые (вычисленные) значения	$3,5*0,10*\sqrt{(1\,733,00)} = 15$
4.	Площадь земельного участка согласно сведениям Единого государственного реестра недвижимости (Ркад), м²	1 740,00
5.	Оценка расхождения Р и Ркад ( $P - P_{кад}$ ), м²	7
6.	Предельный минимальный и максимальный размеры земельного участка ( $P_{мин}$ и $P_{макс}$ ), м²	— —
7.	Вид (виды) разрешенного использования	Для ведения личного подсобного хозяйства
7.1.	Дополнительные сведения об использовании земельного участка	—
8.	Кадастровый или иной государственный учетный номер (инвентарный) здания, сооружения, объекта незавершенного строительства, расположенного на земельном участке	—

1	2				3		
9.	Сведения о земельных участках (землях общего пользования, территории общего пользования), посредством которых обеспечивается доступ				—		
10.	Иные сведения				—		
4. Пояснения к сведениям об уточняемом земельном участке с кадастровым номером 67:03:0540101:11 :							
1.	—						
1. Сведения о характерных точках границ уточняемого земельного участка с кадастровым номером 67:03:0540101:113 :							
Система координат МСК-67, зона 2 Зона № 2							
Обоз- начение харак- терных точек границ	Координаты, м				Метод определения координат	Формулы, примененные для расчета средней квадратической погрешности определения координат характерных точек границ (Mt), с подставленными в такие формулы значениями и итоговые (вычисленные) значения Mt, м	Описание закрепления точки
	содержатся в Едином государственном реестре недвижимости		определены в результате выполнения комплексных кадастровых работ				
	X	Y	X	Y			
1	2	3	4	5	6	7	8
582	538 957,35	2 204 006,55	538 957,35	2 204 006,55	—	0,30	—
583	538 966,83	2 204 009,58	538 966,83	2 204 009,58			
584	538 958,03	2 204 057,56	538 958,03	2 204 057,56			
585	538 947,85	2 204 055,69	538 947,85	2 204 055,69			
582	538 957,35	2 204 006,55	538 957,35	2 204 006,55			
2. Сведения о частях границ уточняемого земельного участка с кадастровым номером 67:03:0540101:113 :							
Обозначение части границ		Горизонтальное проложение (S), м	Описание прохождения части границ		Сведения о согласовании местоположения границ (согласовано/спорное)		
от т.	до т.						
1	2	3	4		5		
582	583	9,95	—		согласовано		
583	584	48,78					
584	585	10,35					
585	582	50,05					
3. Сведения о характеристиках уточняемого земельного участка с кадастровым номером 67:03:0540101:113 :							
№ п/п	Наименование характеристики земельного участка				Значение характеристики		
1	2				3		

1	2	3
1.	Адрес земельного участка	—
1.1.	Сведения о местоположении земельного участка (при отсутствии адреса) в структурированном в соответствии с федеральной информационной адресной системой виде	Российская Федерация, Смоленская область, Гагаринский р-н, Серго-Ивановское с/п, Серго-Ивановское с, Школьная ул
1.2.	Дополнительные сведения о местоположении земельного участка	—
2.	Площадь земельного участка $\pm$ величина погрешности определения (вычисления) площади ( $P \pm \Delta P$ ), м <sup>2</sup>	$500 \pm 8,00$
3.	Формула, примененная для вычисления предельной погрешности определения площади земельного участка, с подставленными значениями и итоговые (вычисленные) значения	$3,5 * 0,10 * \sqrt{(500,00)} = 8$
4.	Площадь земельного участка согласно сведениям Единого государственного реестра недвижимости (Ркад), м <sup>2</sup>	500,00
5.	Оценка расхождения Р и Ркад ( $P - P_{кад}$ ), м <sup>2</sup>	0
6.	Предельный минимальный и максимальный размеры земельного участка ( $P_{мин}$ и $P_{макс}$ ), м <sup>2</sup>	— —
7.	Вид (виды) разрешенного использования	Для ведения личного подсобного хозяйства
7.1.	Дополнительные сведения об использовании земельного участка	—
8.	Кадастровый или иной государственный учетный номер (инвентарный) здания, сооружения, объекта незавершенного строительства, расположенного на земельном участке	—
9.	Сведения о земельных участках (землях общего пользования, территории общего пользования), посредством которых обеспечивается доступ	—
10.	Иные сведения	—
<b>4. Пояснения к сведениям об уточняемом земельном участке с кадастровым номером</b> <u>67:03:0540101:113</u> <b>:</b>		
1.	—	

1. Сведения о характерных точках границ уточняемого земельного участка с кадастровым номером67:03:0540101:114:

Система координатМСК-67, зона 2Зона №2

Обоз- начение харак- терных точек границ	Координаты, м				Метод определения координат	Формулы, примененные для расчета средней квадратической погрешности определения координат характерных точек границ (Mt), с подставленными в такие формулы значениями и итоговые (вычисленные) значения Mt, м	Описание закрепления точки
	содержатся в Едином государственном реестре недвижимости		определены в результате выполнения комплексных кадастровых работ				
	X	Y	X	Y			
1	2	3	4	5	6	7	8
521	539 329,35	2 204 276,27	539 329,35	2 204 276,27	—	0,30	—
522	539 289,13	2 204 270,58	539 289,13	2 204 270,58			
523	539 298,80	2 204 223,02	539 298,80	2 204 223,02			
524	539 301,16	2 204 224,72	539 301,16	2 204 224,72			
525	539 334,97	2 204 228,63	539 334,97	2 204 228,63			
521	539 329,35	2 204 276,27	539 329,35	2 204 276,27			

2. Сведения о частях границ уточняемого земельного участка с кадастровым номером67:03:0540101:114:

Обозначение части границ		Горизонтальное проложение (S), м	Описание прохождения части границ	Сведения о согласовании местоположения границ (согласовано/спорное)
от т.	до т.			
1	2	3	4	5
521	522	40,62	—	согласовано
522	523	48,53		
523	524	2,91		
524	525	34,04		
525	521	47,97		

3. Сведения о характеристиках уточняемого земельного участка с кадастровым номером67:03:0540101:114:

№ п/п	Наименование характеристики земельного участка	Значение характеристики
1	2	3

1	2	3
1.	Адрес земельного участка	—
1.1.	Сведения о местоположении земельного участка (при отсутствии адреса) в структурированном в соответствии с федеральной информационной адресной системой виде	Российская Федерация, Смоленская область, Гагаринский р-н, Серго-Ивановское с/п, Серго-Ивановское с
1.2.	Дополнительные сведения о местоположении земельного участка	—
2.	Площадь земельного участка $\pm$ величина погрешности определения (вычисления) площади ( $P \pm \Delta P$ ), м <sup>2</sup>	$1\,837 \pm 15,00$
3.	Формула, примененная для вычисления предельной погрешности определения площади земельного участка, с подставленными значениями и итоговые (вычисленные) значения	$3,5*0,10*\sqrt{(1\,837,00)} = 15$
4.	Площадь земельного участка согласно сведениям Единого государственного реестра недвижимости (Ркад), м <sup>2</sup>	1 838,00
5.	Оценка расхождения Р и Ркад ( $P - P_{\text{кад}}$ ), м <sup>2</sup>	1
6.	Предельный минимальный и максимальный размеры земельного участка ( $P_{\text{мин}}$ и $P_{\text{макс}}$ ), м <sup>2</sup>	— —
7.	Вид (виды) разрешенного использования	Для ведения личного подсобного хозяйства
7.1.	Дополнительные сведения об использовании земельного участка	—
8.	Кадастровый или иной государственный учетный номер (инвентарный) здания, сооружения, объекта незавершенного строительства, расположенного на земельном участке	—
9.	Сведения о земельных участках (землях общего пользования, территории общего пользования), посредством которых обеспечивается доступ	—
10.	Иные сведения	—
<b>4. Пояснения к сведениям об уточняемом земельном участке с кадастровым номером</b> <u>67:03:0540101:114</u> <b>:</b>		
1.	—	

1. Сведения о характерных точках границ уточняемого земельного участка с кадастровым номером

67:03:0540101:115

:

Система координат

МСК-67, зона 2

Зона №

2

Обоз- начение харак- терных точек границ	Координаты, м				Метод определения координат	Формулы, примененные для расчета средней квадратической погрешности определения координат характерных точек границ (Mt), с подставленными в такие формулы значениями и итоговые (вычисленные) значения Mt, м	Описание закрепления точки
	содержатся в Едином государственном реестре недвижимости		определены в результате выполнения комплексных кадастровых работ				
	X	Y	X	Y			
1	2	3	4	5	6	7	8
н 1	539 652,20	2 204 174,48	539 652,20	2 204 174,48	—	0,10	—
1	539 640,12	2 204 221,38	539 640,12	2 204 221,38			
2	539 627,19	2 204 217,39	539 627,19	2 204 217,39			
3	539 622,47	2 204 215,72	539 622,47	2 204 215,72			
4	539 618,68	2 204 214,39	539 618,68	2 204 214,39			
н 2	539 608,02	2 204 211,20	539 608,02	2 204 211,20			
5	539 618,22	2 204 184,12	539 618,22	2 204 184,12			
н 3	539 624,02	2 204 165,89	539 624,02	2 204 165,89			
н 1	539 652,20	2 204 174,48	539 652,20	2 204 174,48			

2. Сведения о частях границ уточняемого земельного участка с кадастровым номером

67:03:0540101:115

:

Обозначение части границ		Горизонтальное проложение (S), м	Описание прохождения части границ	Сведения о согласовании местоположения границ (согласовано/спорное)
от т.	до т.			
1	2	3	4	5
н 1	1	48,43	—	согласовано
1	2	13,53		
2	3	5,01		
3	4	4,02		
4	н 2	11,13		
н 2	5	28,94		
5	н 3	19,13		
н 3	н 1	29,46		

3. Сведения о характеристиках уточняемого земельного участка с кадастровым номером

67:03:0540101:115

:

№ п/п	Наименование характеристики земельного участка	Значение характеристики
-------	--	-------------------------

1	2	3
1.	Адрес земельного участка	—
1.1.	Сведения о местоположении земельного участка (при отсутствии адреса) в структурированном в соответствии с федеральной информационной адресной системой виде	Российская Федерация, Смоленская область, Гагаринский р-н, Серго-Ивановское с/п, Серго-Ивановское с
1.2.	Дополнительные сведения о местоположении земельного участка	—
2.	Площадь земельного участка $\pm$ величина погрешности определения (вычисления) площади ( $P \pm \Delta P$ ), м <sup>2</sup>	$1\,506 \pm 14,00$
3.	Формула, примененная для вычисления предельной погрешности определения площади земельного участка, с подставленными значениями и итоговые (вычисленные) значения	$3,5*0,10*\sqrt{(1\,506,00)} = 14$
4.	Площадь земельного участка согласно сведениям Единого государственного реестра недвижимости (Ркад), м <sup>2</sup>	1 500,00
5.	Оценка расхождения Р и Ркад ( $P - P_{кад}$ ), м <sup>2</sup>	6
6.	Предельный минимальный и максимальный размеры земельного участка ( $P_{мин}$ и $P_{макс}$ ), м <sup>2</sup>	— —
7.	Вид (виды) разрешенного использования	Для ведения личного подсобного хозяйства
7.1.	Дополнительные сведения об использовании земельного участка	—
8.	Кадастровый или иной государственный учетный номер (инвентарный) здания, сооружения, объекта незавершенного строительства, расположенного на земельном участке	—
9.	Сведения о земельных участках (землях общего пользования, территории общего пользования), посредством которых обеспечивается доступ	—
10.	Иные сведения	—
<b>4. Пояснения к сведениям об уточняемом земельном участке с кадастровым номером</b> <u>67:03:0540101:115</u> <b>:</b>		
1.	—	

1. Сведения о характерных точках границ уточняемого земельного участка с кадастровым номером

67:03:0540101:128

:

Система координат

МСК-67, зона 2

Зона №

2

Обоз- начение харак- терных точек границ	Координаты, м				Метод определения координат	Формулы, примененные для расчета средней квадратической погрешности определения координат характерных точек границ (Mt), с подставленными в такие формулы значениями и итоговые (вычисленные) значения Mt, м	Описание закрепления точки
	содержатся в Едином государственном реестре недвижимости		определены в результате выполнения комплексных кадастровых работ				
	X	Y	X	Y			
1	2	3	4	5	6	7	8
317	539 179,29	2 204 065,94	539 179,29	2 204 065,94	—	0,30	—
318	539 186,78	2 204 068,89	539 186,78	2 204 068,89			
319	539 184,97	2 204 075,15	539 184,97	2 204 075,15			
320	539 179,76	2 204 086,00	539 179,76	2 204 086,00			
321	539 148,59	2 204 079,38	539 148,59	2 204 079,38			
313	539 107,93	2 204 070,18	539 107,93	2 204 070,18			
314	539 116,04	2 204 043,79	539 116,04	2 204 043,79			
315	539 151,95	2 204 053,06	539 151,95	2 204 053,06			
316	539 180,76	2 204 061,95	539 180,76	2 204 061,95			
317	539 179,29	2 204 065,94	539 179,29	2 204 065,94			

2. Сведения о частях границ уточняемого земельного участка с кадастровым номером

67:03:0540101:128

:

Обозначение части границ		Горизонтальное проложение (S), м	Описание прохождения части границ	Сведения о согласовании местоположения границ (согласовано/спорное)
от т.	до т.			
1	2	3	4	5
317	318	8,05	—	согласовано
318	319	6,52		
319	320	12,04		
320	321	31,87		
321	313	41,69		
313	314	27,61		
314	315	37,09		
315	316	30,15		
316	317	4,25		

3. Сведения о характеристиках уточняемого земельного участка с кадастровым номером 67:03:0540101:128 :		
№ п/п	Наименование характеристики земельного участка	Значение характеристики
1	2	3
1.	Адрес земельного участка	—
1.1.	Сведения о местоположении земельного участка (при отсутствии адреса) в структурированном в соответствии с федеральной информационной адресной системой виде	Российская Федерация, Смоленская область, Гагаринский р-н, Серго-Ивановское с/п, Серго-Ивановское с
1.2.	Дополнительные сведения о местоположении земельного участка	—
2.	Площадь земельного участка ± величина погрешности определения (вычисления) площади ( $P \pm \Delta P$ ), м²	1 899 ± 15,00
3.	Формула, примененная для вычисления предельной погрешности определения площади земельного участка, с подставленными значениями и итоговые (вычисленные) значения	$3,5 \cdot 0,10 \cdot \sqrt{(1\,899,00)} = 15$
4.	Площадь земельного участка согласно сведениям Единого государственного реестра недвижимости (Ркад), м²	1 900,00
5.	Оценка расхождения Р и Ркад ( $P - P_{\text{кад}}$ ), м²	1
6.	Предельный минимальный и максимальный размеры земельного участка ( $P_{\text{мин}}$ и $P_{\text{макс}}$ ), м²	— —
7.	Вид (виды) разрешенного использования	Для ведения личного подсобного хозяйства
7.1.	Дополнительные сведения об использовании земельного участка	—
8.	Кадастровый или иной государственный учетный номер (инвентарный) здания, сооружения, объекта незавершенного строительства, расположенного на земельном участке	—
9.	Сведения о земельных участках (землях общего пользования, территории общего пользования), посредством которых обеспечивается доступ	—
10.	Иные сведения	—
4. Пояснения к сведениям об уточняемом земельном участке с кадастровым номером 67:03:0540101:128 :		
1.	—	

1. Сведения о характерных точках границ уточняемого земельного участка с кадастровым номером

67:03:0540101:130

: Система координат

МСК-67, зона 2

Зона №

2

Обоз- начение харак- терных точек границ	Координаты, м				Метод определения координат	Формулы, примененные для расчета средней квадратической погрешности определения координат характерных точек границ (Mt), с подставленными в такие формулы значениями и итоговые (вычисленные) значения Mt, м	Описание закрепления точки
	содержатся в Едином государственном реестре недвижимости		определены в результате выполнения комплексных кадастровых работ				
	X	Y	X	Y			
1	2	3	4	5	6	7	8
593	539 007,76	2 204 067,84	539 007,76	2 204 067,84	—	0,30	—
594	539 010,17	2 204 067,27	539 010,17	2 204 067,27			
595	539 014,07	2 204 051,41	539 014,07	2 204 051,41			
586	539 037,75	2 204 058,34	539 037,75	2 204 058,34			
587	539 035,66	2 204 066,09	539 035,66	2 204 066,09			
588	539 034,54	2 204 071,33	539 034,54	2 204 071,33			
589	539 038,11	2 204 076,48	539 038,11	2 204 076,48			
590	539 028,32	2 204 101,47	539 028,32	2 204 101,47			
591	538 999,86	2 204 085,86	538 999,86	2 204 085,86			
592	539 004,22	2 204 070,64	539 004,22	2 204 070,64			
593	539 007,76	2 204 067,84	539 007,76	2 204 067,84			

2. Сведения о частях границ уточняемого земельного участка с кадастровым номером

67:03:0540101:130

:

Обозначение части границ		Горизонтальное проложение (S), м	Описание прохождения части границ	Сведения о согласовании местоположения границ (согласовано/спорное)
от т.	до т.			
1	2	3	4	5
593	594	2,48	—	согласовано
594	595	16,33		
595	586	24,67		
586	587	8,03		
587	588	5,36		
588	589	6,27		
589	590	26,84		
590	591	32,46		

1	2	3	4	5
591	592	15,83	—	согласовано
592	593	4,51		

**3. Сведения о характеристиках уточняемого земельного участка с кадастровым номером** 67:03:0540101:130 :

№ п/п	Наименование характеристики земельного участка	Значение характеристики
1	2	3
1.	Адрес земельного участка	—
1.1.	Сведения о местоположении земельного участка (при отсутствии адреса) в структурированном в соответствии с федеральной информационной адресной системой виде	Российская Федерация, Смоленская область, Гагаринский р-н, Серго-Ивановское с/п, Серго-Ивановское с, Школьная ул, д 7
1.2.	Дополнительные сведения о местоположении земельного участка	—
2.	Площадь земельного участка ± величина погрешности определения (вычисления) площади ( $P \pm \Delta P$ ), м <sup>2</sup>	1 200 ± 12,00
3.	Формула, примененная для вычисления предельной погрешности определения площади земельного участка, с подставленными значениями и итоговые (вычисленные) значения	$3,5*0,10*\sqrt{(1\ 200,00)} = 12$
4.	Площадь земельного участка согласно сведениям Единого государственного реестра недвижимости (Ркад), м <sup>2</sup>	1 200,00
5.	Оценка расхождения Р и Ркад ( $P - P_{кад}$ ), м <sup>2</sup>	0
6.	Предельный минимальный и максимальный размеры земельного участка (Рмин и Рмакс), м <sup>2</sup>	— —
7.	Вид (виды) разрешенного использования	Для ведения личного подсобного хозяйства
7.1.	Дополнительные сведения об использовании земельного участка	—
8.	Кадастровый или иной государственный учетный номер (инвентарный) здания, сооружения, объекта незавершенного строительства, расположенного на земельном участке	—
9.	Сведения о земельных участках (землях общего пользования, территории общего пользования), посредством которых обеспечивается доступ	—
10.	Иные сведения	—

**4. Пояснения к сведениям об уточняемом земельном участке с кадастровым номером** 67:03:0540101:130 :

1.	—
----	---

1. Сведения о характерных точках границ уточняемого земельного участка с кадастровым номером

67:03:0540101:133

:

Система координат

МСК-67, зона 2

Зона №

2

Обоз- начение харак- терных точек границ	Координаты, м				Метод определения координат	Формулы, примененные для расчета средней квадратической погрешности определения координат характерных точек границ (Mt), с подставленными в такие формулы значениями и итоговые (вычисленные) значения Mt, м	Описание закрепления точки
	содержатся в Едином государственном реестре недвижимости		определены в результате выполнения комплексных кадастровых работ				
	X	Y	X	Y			
1	2	3	4	5	6	7	8
804	539 304,63	2 203 676,34	539 304,63	2 203 676,34	—	0,30	—
805	539 331,78	2 203 710,26	539 331,78	2 203 710,26			
806	539 337,36	2 203 717,89	539 337,36	2 203 717,89			
807	539 329,00	2 203 743,49	539 329,00	2 203 743,49			
808	539 288,44	2 203 726,72	539 288,44	2 203 726,72			
804	539 304,63	2 203 676,34	539 304,63	2 203 676,34			

2. Сведения о частях границ уточняемого земельного участка с кадастровым номером

67:03:0540101:133

:

Обозначение части границ		Горизонтальное проложение (S), м	Описание прохождения части границ	Сведения о согласовании местоположения границ (согласовано/спорное)
от т.	до т.			
1	2	3	4	5
804	805	43,45	—	согласовано
805	806	9,45		
806	807	26,93		
807	808	43,89		
808	804	52,92		

3. Сведения о характеристиках уточняемого земельного участка с кадастровым номером

67:03:0540101:133

:

№ п/п	Наименование характеристики земельного участка	Значение характеристики
1	2	3

1	2	3
1.	Адрес земельного участка	—
1.1.	Сведения о местоположении земельного участка (при отсутствии адреса) в структурированном в соответствии с федеральной информационной адресной системой виде	Российская Федерация, Смоленская область, Гагаринский р-н, Серго-Ивановское с/п, Серго-Ивановское с
1.2.	Дополнительные сведения о местоположении земельного участка	—
2.	Площадь земельного участка $\pm$ величина погрешности определения (вычисления) площади ( $P \pm \Delta P$ ), м <sup>2</sup>	$1\,759 \pm 15,00$
3.	Формула, примененная для вычисления предельной погрешности определения площади земельного участка, с подставленными значениями и итоговые (вычисленные) значения	$3,5*0,10*\sqrt{(1\,759,00)} = 15$
4.	Площадь земельного участка согласно сведениям Единого государственного реестра недвижимости (Ркад), м <sup>2</sup>	1 760,00
5.	Оценка расхождения Р и Ркад ( $P - P_{кад}$ ), м <sup>2</sup>	1
6.	Предельный минимальный и максимальный размеры земельного участка ( $P_{мин}$ и $P_{макс}$ ), м <sup>2</sup>	— —
7.	Вид (виды) разрешенного использования	Для ведения личного подсобного хозяйства
7.1.	Дополнительные сведения об использовании земельного участка	—
8.	Кадастровый или иной государственный учетный номер (инвентарный) здания, сооружения, объекта незавершенного строительства, расположенного на земельном участке	—
9.	Сведения о земельных участках (землях общего пользования, территории общего пользования), посредством которых обеспечивается доступ	—
10.	Иные сведения	—
<b>4. Пояснения к сведениям об уточняемом земельном участке с кадастровым номером</b> <u>67:03:0540101:133</u> <b>:</b>		
1.	—	

1. Сведения о характерных точках границ уточняемого земельного участка с кадастровым номером

67:03:0540101:138

:

Система координат

МСК-67, зона 2

Зона №

2

Обоз- начение харак- терных точек границ	Координаты, м				Метод определения координат	Формулы, примененные для расчета средней квадратической погрешности определения координат характерных точек границ (Mt), с подставленными в такие формулы значениями и итоговые (вычисленные) значения Mt, м	Описание закрепления точки
	содержатся в Едином государственном реестре недвижимости		определены в результате выполнения комплексных кадастровых работ				
	X	Y	X	Y			
1	2	3	4	5	6	7	8
557	538 990,41	2 204 170,04	538 990,41	2 204 170,04	—	0,30	—
567	538 997,61	2 204 174,44	538 997,61	2 204 174,44			
568	538 991,67	2 204 184,60	538 991,67	2 204 184,60			
560	538 982,54	2 204 178,74	538 982,54	2 204 178,74			
564	538 983,43	2 204 177,27	538 983,43	2 204 177,27			
559	538 986,28	2 204 172,62	538 986,28	2 204 172,62			
558	538 988,06	2 204 173,74	538 988,06	2 204 173,74			
563	538 989,48	2 204 171,51	538 989,48	2 204 171,51			
557	538 990,41	2 204 170,04	538 990,41	2 204 170,04			

2. Сведения о частях границ уточняемого земельного участка с кадастровым номером

67:03:0540101:138

:

Обозначение части границ		Горизонтальное проложение (S), м	Описание прохождения части границ	Сведения о согласовании местоположения границ (согласовано/спорное)
от т.	до т.			
1	2	3	4	5
557	567	8,44	—	согласовано
567	568	11,77		
568	560	10,85		
560	564	1,72		
564	559	5,45		
559	558	2,10		
558	563	2,64		
563	557	1,74		

3. Сведения о характеристиках уточняемого земельного участка с кадастровым номером

67:03:0540101:138

:

№ п/п	Наименование характеристики земельного участка	Значение характеристики
-------	--	-------------------------

1	2	3
1.	Адрес земельного участка	—
1.1.	Сведения о местоположении земельного участка (при отсутствии адреса) в структурированном в соответствии с федеральной информационной адресной системой виде	Российская Федерация, Смоленская область, Гагаринский р-н, Серго-Ивановское с/п, Серго-Ивановское с
1.2.	Дополнительные сведения о местоположении земельного участка	—
2.	Площадь земельного участка $\pm$ величина погрешности определения (вычисления) площади ( $P \pm \Delta P$ ), м <sup>2</sup>	$116 \pm 4,00$
3.	Формула, примененная для вычисления предельной погрешности определения площади земельного участка, с подставленными значениями и итоговые (вычисленные) значения	$3,5*0,10*\sqrt{(116,00)} = 4$
4.	Площадь земельного участка согласно сведениям Единого государственного реестра недвижимости (Ркад), м <sup>2</sup>	116,00
5.	Оценка расхождения Р и Ркад ( $P - P_{кад}$ ), м <sup>2</sup>	0
6.	Предельный минимальный и максимальный размеры земельного участка ( $P_{мин}$ и $P_{макс}$ ), м <sup>2</sup>	— —
7.	Вид (виды) разрешенного использования	Почтовое отделение
7.1.	Дополнительные сведения об использовании земельного участка	—
8.	Кадастровый или иной государственный учетный номер (инвентарный) здания, сооружения, объекта незавершенного строительства, расположенного на земельном участке	—
9.	Сведения о земельных участках (землях общего пользования, территории общего пользования), посредством которых обеспечивается доступ	—
10.	Иные сведения	—
<b>4. Пояснения к сведениям об уточняемом земельном участке с кадастровым номером</b> <u>67:03:0540101:138</u> <b>:</b>		
1.	—	

1. Сведения о характерных точках границ уточняемого земельного участка с кадастровым номером					67:03:0540101:14		
Система координат					МСК-67, зона 2		
					Зона № 2		
Обоз- начение харак- терных точек границ	Координаты, м				Метод определения координат	Формулы, примененные для расчета средней квадратической погрешности определения координат характерных точек границ (Mt), с подставленными в такие формулы значениями и итоговые (вычисленные) значения Mt, м	Описание закрепления точки
	содержатся в Едином государственном реестре недвижимости		определены в результате выполнения комплексных кадастровых работ				
	X	Y	X	Y			
1	2	3	4	5	6	7	8
1							
809	539 443,54	2 203 970,62	539 443,54	2 203 970,62	—	0,20	Закрепление отсутствует
810	539 447,64	2 203 987,23	539 447,64	2 203 987,23		—	
811	539 447,67	2 203 987,44	539 447,67	2 203 987,44			
812	539 427,20	2 204 044,50	539 427,20	2 204 044,50			
813	539 399,43	2 204 036,73	539 399,43	2 204 036,73			
814	539 392,17	2 204 028,66	539 392,17	2 204 028,66			
815	539 394,49	2 204 020,23	539 394,49	2 204 020,23			
816	539 407,61	2 204 006,82	539 407,61	2 204 006,82			
817	539 411,97	2 203 992,44	539 411,97	2 203 992,44		0,20	Закрепление отсутствует
818	539 419,30	2 203 967,32	539 419,30	2 203 967,32			
819	539 440,51	2 203 970,60	539 440,51	2 203 970,60			
809	539 443,54	2 203 970,62	539 443,54	2 203 970,62			
2							
820	539 444,23	2 203 973,43	539 444,23	2 203 973,43	—	—	—
810	539 447,64	2 203 987,23	539 447,64	2 203 987,23			
811	539 447,67	2 203 987,44	539 447,67	2 203 987,44			
821	539 444,55	2 203 996,14	539 444,55	2 203 996,14			
822	539 414,38	2 203 984,19	539 414,38	2 203 984,19		0,20	Закрепление отсутствует
818	539 419,30	2 203 967,32	539 419,30	2 203 967,32			
823	539 434,90	2 203 969,74	539 434,90	2 203 969,74		—	—
820	539 444,23	2 203 973,43	539 444,23	2 203 973,43			

**2. Сведения о частях границ уточняемого земельного участка с кадастровым номером** 67:03:0540101:14 :

Обозначение части границ		Горизонтальное проложение (S), м	Описание прохождения части границ	Сведения о согласовании местоположения границ (согласовано/спорное)
от т.	до т.			
1	2	3	4	5
1				
809	810	17,11	—	согласовано
810	811	0,21		
811	812	60,62		
812	813	28,84		
813	814	10,86		
814	815	8,74		
815	816	18,76		
816	817	15,03		
817	818	26,17		
818	819	21,46		
819	809	3,03		

2				
820	810	14,22	—	согласовано
810	811	0,21		
811	821	9,24		
821	822	32,45		
822	818	17,57		
818	823	15,79		
823	820	10,03		

**3. Сведения о характеристиках уточняемого земельного участка с кадастровым номером** 67:03:0540101:14 :

№ п/п	Наименование характеристики земельного участка	Значение характеристики
1	2	3
1.	Адрес земельного участка	—
1.1.	Сведения о местоположении земельного участка (при отсутствии адреса) в структурированном в соответствии с федеральной информационной адресной системой виде	Российская Федерация, Смоленская область, Гагаринский р-н, Серго-Ивановское с/п, Серго-Ивановское с
1.2.	Дополнительные сведения о местоположении земельного участка	—
2.	Площадь земельного участка ± величина погрешности определения (вычисления) площади ( $P \pm \Delta P$ ), м²	3 062 ± 26,00, (1) 2 441,28 ± 17,29, (2) 620,45 ± 8,72

1	2				3		
3.	Формула, примененная для вычисления предельной погрешности определения площади земельного участка, с подставленными значениями и итоговые (вычисленные) значения				17,29 + 8,72 = 26		
4.	Площадь земельного участка согласно сведениям Единого государственного реестра недвижимости (Ркад), м²				2 500,00		
5.	Оценка расхождения Р и Ркад (Р - Ркад), м²				562		
6.	Предельный минимальный и максимальный размеры земельного участка (Рмин и Рмакс), м²				— —		
7.	Вид (виды) разрешенного использования				Для ведения личного подсобного хозяйства		
7.1.	Дополнительные сведения об использовании земельного участка				—		
8.	Кадастровый или иной государственный учетный номер (инвентарный) здания, сооружения, объекта незавершенного строительства, расположенного на земельном участке				—		
9.	Сведения о земельных участках (землях общего пользования, территории общего пользования), посредством которых обеспечивается доступ				—		
10.	Иные сведения				—		
4. Пояснения к сведениям об уточняемом земельном участке с кадастровым номером 67:03:0540101:14 :							
1.	—						
1. Сведения о характерных точках границ уточняемого земельного участка с кадастровым номером 67:03:0540101:142 :							
Система координат МСК-67, зона 2 Зона № 2							
Обозначение характерных точек границ	Координаты, м				Метод определения координат	Формулы, примененные для расчета средней квадратической погрешности определения координат характерных точек границ (Mt), с подставленными в такие формулы значениями и итоговые (вычисленные) значения Mt, м	Описание закрепления точки
	содержатся в Едином государственном реестре недвижимости		определены в результате выполнения комплексных кадастровых работ				
	X	Y	X	Y			
1	2	3	4	5	6	7	8
326	539 075,36	2 204 125,53	539 075,36	2 204 125,53	—	0,30	—
327	539 073,73	2 204 130,65	539 073,73	2 204 130,65			
328	539 068,87	2 204 144,76	539 068,87	2 204 144,76			

1	2	3	4	5	6	7	8
329	539 061,18	2 204 166,05	539 061,18	2 204 166,05	—	0,30	—
330	539 052,29	2 204 190,30	539 052,29	2 204 190,30			
331	539 036,41	2 204 185,48	539 036,41	2 204 185,48			
332	539 024,02	2 204 180,69	539 024,02	2 204 180,69			
333	539 027,22	2 204 171,30	539 027,22	2 204 171,30			
334	539 028,51	2 204 171,66	539 028,51	2 204 171,66			
335	539 044,54	2 204 124,60	539 044,54	2 204 124,60			
336	539 047,90	2 204 115,58	539 047,90	2 204 115,58			
337	539 048,38	2 204 114,13	539 048,38	2 204 114,13			
338	539 067,96	2 204 123,02	539 067,96	2 204 123,02			
326	539 075,36	2 204 125,53	539 075,36	2 204 125,53			

**2. Сведения о частях границ уточняемого земельного участка с кадастровым номером** 67:03:0540101:142 :

Обозначение части границ		Горизонтальное проложение (S), м	Описание прохождения части границ	Сведения о согласовании местоположения границ (согласовано/спорное)
от т.	до т.			
1	2	3	4	5
326	327	5,37	—	согласовано
327	328	14,92		
328	329	22,64		
329	330	25,83		
330	331	16,60		
331	332	13,28		
332	333	9,92		
333	334	1,34		
334	335	49,72		
335	336	9,63		
336	337	1,53		
337	338	21,50		
338	326	7,81		

**3. Сведения о характеристиках уточняемого земельного участка с кадастровым номером** 67:03:0540101:142 :

№ п/п	Наименование характеристики земельного участка	Значение характеристики
1	2	3

1	2	3
1.	Адрес земельного участка	—
1.1.	Сведения о местоположении земельного участка (при отсутствии адреса) в структурированном в соответствии с федеральной информационной адресной системой виде	Российская Федерация, Смоленская область, Гагаринский р-н, Серго-Ивановское с/п, Серго-Ивановское с, Школьная ул, д 1
1.2.	Дополнительные сведения о местоположении земельного участка	—
2.	Площадь земельного участка $\pm$ величина погрешности определения (вычисления) площади ( $P \pm \Delta P$ ), м <sup>2</sup>	$2\,050 \pm 16,00$
3.	Формула, примененная для вычисления предельной погрешности определения площади земельного участка, с подставленными значениями и итоговые (вычисленные) значения	$3,5*0,10*\sqrt{(2\,050,00)} = 16$
4.	Площадь земельного участка согласно сведениям Единого государственного реестра недвижимости (Ркад), м <sup>2</sup>	2 051,00
5.	Оценка расхождения Р и Ркад ( $P - P_{кад}$ ), м <sup>2</sup>	1
6.	Предельный минимальный и максимальный размеры земельного участка ( $P_{мин}$ и $P_{макс}$ ), м <sup>2</sup>	— —
7.	Вид (виды) разрешенного использования	Для ведения личного подсобного хозяйства
7.1.	Дополнительные сведения об использовании земельного участка	—
8.	Кадастровый или иной государственный учетный номер (инвентарный) здания, сооружения, объекта незавершенного строительства, расположенного на земельном участке	—
9.	Сведения о земельных участках (землях общего пользования, территории общего пользования), посредством которых обеспечивается доступ	—
10.	Иные сведения	—
<b>4. Пояснения к сведениям об уточняемом земельном участке с кадастровым номером</b> <u>67:03:0540101:142</u> <b>:</b>		
1.	—	

1. Сведения о характерных точках границ уточняемого земельного участка с кадастровым номером

67:03:0540101:143

:

Система координат

МСК-67, зона 2

Зона №

2

Обоз- начение харак- терных точек границ	Координаты, м				Метод определения координат	Формулы, примененные для расчета средней квадратической погрешности определения координат характерных точек границ (Mt), с подставленными в такие формулы значениями и итоговые (вычисленные) значения Mt, м	Описание закрепления точки
	содержатся в Едином государственном реестре недвижимости		определены в результате выполнения комплексных кадастровых работ				
	X	Y	X	Y			
1	2	3	4	5	6	7	8
825	538 605,00	2 204 086,24	538 605,00	2 204 086,24	—	—	—
826	538 604,03	2 204 085,71	538 604,03	2 204 085,71		0,10	
827	538 591,15	2 204 116,20	538 591,15	2 204 116,20		—	
828	538 589,40	2 204 120,33	538 589,40	2 204 120,33		0,10	
829	538 588,63	2 204 122,53	538 588,63	2 204 122,53			
830	538 577,77	2 204 119,06	538 577,77	2 204 119,06			
831	538 565,13	2 204 110,50	538 565,13	2 204 110,50			
832	538 554,27	2 204 107,03	538 554,27	2 204 107,03			
833	538 530,95	2 204 091,01	538 530,95	2 204 091,01			
834	538 526,17	2 204 085,81	538 526,17	2 204 085,81			
835	538 555,34	2 204 059,05	538 555,34	2 204 059,05			
836	538 590,26	2 204 061,55	538 590,26	2 204 061,55			
837	538 606,34	2 204 083,26	538 606,34	2 204 083,26			
825	538 605,00	2 204 086,24	538 605,00	2 204 086,24		—	

2. Сведения о частях границ уточняемого земельного участка с кадастровым номером

67:03:0540101:143

:

Обозначение части границ		Горизонтальное проложение (S), м	Описание прохождения части границ	Сведения о согласовании местоположения границ (согласовано/спорное)
от т.	до т.			
1	2	3	4	5
825	826	1,11	—	согласовано
826	827	33,10		
827	828	4,49		
828	829	2,33		
829	830	11,40		

1	2	3	4	5
830	831	15,27	—	согласовано
831	832	11,40		
832	833	28,29		
833	834	7,06		
834	835	39,59		
835	836	35,01		
836	837	27,02		
837	825	3,27		

**3. Сведения о характеристиках уточняемого земельного участка с кадастровым номером** 67:03:0540101:143 :

№ п/п	Наименование характеристики земельного участка	Значение характеристики
1	2	3
1.	Адрес земельного участка	—
1.1.	Сведения о местоположении земельного участка (при отсутствии адреса) в структурированном в соответствии с федеральной информационной адресной системой виде	Российская Федерация, Смоленская область, Гагаринский р-н, Серго-Ивановское с/п, Серго-Ивановское с
1.2.	Дополнительные сведения о местоположении земельного участка	—
2.	Площадь земельного участка ± величина погрешности определения (вычисления) площади ( $P \pm \Delta P$ ), м²	$3\,091 \pm 19,00$
3.	Формула, примененная для вычисления предельной погрешности определения площади земельного участка, с подставленными значениями и итоговые (вычисленные) значения	$3,5*0,10*\sqrt{(3\,091,00)} = 19$
4.	Площадь земельного участка согласно сведениям Единого государственного реестра недвижимости (Ркад), м²	3 100,00
5.	Оценка расхождения Р и Ркад ( $P - P_{кад}$ ), м²	9
6.	Предельный минимальный и максимальный размеры земельного участка ( $P_{мин}$ и $P_{макс}$ ), м²	— —
7.	Вид (виды) разрешенного использования	Для ведения личного подсобного хозяйства
7.1.	Дополнительные сведения об использовании земельного участка	—
8.	Кадастровый или иной государственный учетный номер (инвентарный) здания, сооружения, объекта незавершенного строительства, расположенного на земельном участке	—

1	2				3		
9.	Сведения о земельных участках (землях общего пользования, территории общего пользования), посредством которых обеспечивается доступ				—		
10.	Иные сведения				—		
4. Пояснения к сведениям об уточняемом земельном участке с кадастровым номером 67:03:0540101:143 :							
1.	—						
1. Сведения о характерных точках границ уточняемого земельного участка с кадастровым номером 67:03:0540101:160 :							
Система координат МСК-67, зона 2				Зона № 2			
Обоз- начение харак- терных точек границ	Координаты, м				Метод определения координат	Формулы, примененные для расчета средней квадратической погрешности определения координат характерных точек границ (Mt), с подставленными в такие формулы значениями и итоговые (вычисленные) значения Mt, м	Описание закрепления точки
	содержатся в Едином государственном реестре недвижимости		определены в результате выполнения комплексных кадастровых работ				
	X	Y	X	Y			
1	2	3	4	5	6	7	8
506	539 264,39	2 204 197,15	539 264,39	2 204 197,15	—	0,30	—
547	539 251,26	2 204 192,83	539 251,26	2 204 192,83			
548	539 247,52	2 204 198,26	539 247,52	2 204 198,26			
542	539 236,00	2 204 195,78	539 236,00	2 204 195,78			
546	539 238,93	2 204 188,44	539 238,93	2 204 188,44			
545	539 219,86	2 204 180,84	539 219,86	2 204 180,84			
549	539 233,79	2 204 149,16	539 233,79	2 204 149,16			
550	539 263,85	2 204 160,10	539 263,85	2 204 160,10			
551	539 270,13	2 204 145,72	539 270,13	2 204 145,72			
552	539 282,56	2 204 151,03	539 282,56	2 204 151,03			
509	539 282,18	2 204 153,87	539 282,18	2 204 153,87			
508	539 275,97	2 204 162,58	539 275,97	2 204 162,58			
507	539 274,26	2 204 165,89	539 274,26	2 204 165,89			
506	539 264,39	2 204 197,15	539 264,39	2 204 197,15			

**2. Сведения о частях границ уточняемого земельного участка с кадастровым номером** 67:03:0540101:160 :

Обозначение части границ		Горизонтальное проложение (S), м	Описание прохождения части границ	Сведения о согласовании местоположения границ (согласовано/спорное)
от т.	до т.			
1	2	3	4	5
506	547	13,82	—	согласовано
547	548	6,59		
548	542	11,78		
542	546	7,90		
546	545	20,53		
545	549	34,61		
549	550	31,99		
550	551	15,69		
551	552	13,52		
552	509	2,87		
509	508	10,70		
508	507	3,73		
507	506	32,78		

**3. Сведения о характеристиках уточняемого земельного участка с кадастровым номером** 67:03:0540101:160 :

№ п/п	Наименование характеристики земельного участка	Значение характеристики
1	2	3
1.	Адрес земельного участка	Российская Федерация, Смоленская область, р-н Гагаринский, с/п Серго-Ивановское, с Серго-Ивановское, ул Центральная, д 44
1.1.	Сведения о местоположении земельного участка (при отсутствии адреса) в структурированном в соответствии с федеральной информационной адресной системой виде	—
1.2.	Дополнительные сведения о местоположении земельного участка	—
2.	Площадь земельного участка $\pm$ величина погрешности определения (вычисления) площади ( $P \pm \Delta P$ ), м <sup>2</sup>	$1\ 881 \pm 15,00$
3.	Формула, примененная для вычисления предельной погрешности определения площади земельного участка, с подставленными значениями и итоговые (вычисленные) значения	$3,5*0,10*\sqrt{(1\ 881,00)} = 15$
4.	Площадь земельного участка согласно сведениям Единого государственного реестра недвижимости (Ркад), м <sup>2</sup>	1 882,00

1	2	3					
5.	Оценка расхождения Р и Ркад (Р - Ркад), м²	1					
6.	Предельный минимальный и максимальный размеры земельного участка (Рмин и Рмакс), м²	— —					
7.	Вид (виды) разрешенного использования	Для ведения личного подсобного хозяйства					
7.1.	Дополнительные сведения об использовании земельного участка	—					
8.	Кадастровый или иной государственный учетный номер (инвентарный) здания, сооружения, объекта незавершенного строительства, расположенного на земельном участке	—					
9.	Сведения о земельных участках (землях общего пользования, территории общего пользования), посредством которых обеспечивается доступ	—					
10.	Иные сведения	—					
4. Пояснения к сведениям об уточняемом земельном участке с кадастровым номером 67:03:0540101:160 :							
1.	—						
1. Сведения о характерных точках границ уточняемого земельного участка с кадастровым номером 67:03:0540101:164 :							
Система координат МСК-67, зона 2 Зона № 2							
Обоз- начение харак- терных точек границ	Координаты, м				Метод определения координат	Формулы, примененные для расчета средней квадратической погрешности определения координат характерных точек границ (Mt), с подставленными в такие формулы значениями и итоговые (вычисленные) значения Mt, м	Описание закрепления точки
	содержатся в Едином государственном реестре недвижимости		определены в результате выполнения комплексных кадастровых работ				
	X	Y	X	Y			
1	2	3	4	5	6	7	8
18	539 555,17	2 204 315,67	539 555,17	2 204 315,67	—	—	—
2	539 554,75	2 204 322,99	539 554,75	2 204 322,99		0,10	
19	539 554,01	2 204 339,49	539 554,01	2 204 339,49		—	
20	539 552,14	2 204 339,52	539 552,14	2 204 339,52		0,10	
5	539 550,68	2 204 348,27	539 550,68	2 204 348,27		—	
21	539 550,54	2 204 349,94	539 550,54	2 204 349,94		0,10	
н 7	539 541,72	2 204 348,58	539 541,72	2 204 348,58		0,10	
н 8	539 535,33	2 204 347,92	539 535,33	2 204 347,92			
н 9	539 528,70	2 204 347,05	539 528,70	2 204 347,05			

1	2	3	4	5	6	7	8
н 10	539 529,23	2 204 311,82	539 529,23	2 204 311,82	—	0,10	—
18	539 555,17	2 204 315,67	539 555,17	2 204 315,67		—	
2. Сведения о частях границ уточняемого земельного участка с кадастровым номером						67:03:0540101:164 :	
Обозначение части границ		Горизонтальное проложение (S), м	Описание прохождения части границ		Сведения о согласовании местоположения границ (согласовано/спорное)		
от т.	до т.						
1	2	3	4		5		
18	2	7,33	—		согласовано		
2	19	16,52					
19	20	1,87					
20	5	8,87					
5	21	1,68					
21	н 7	8,92					
н 7	н 8	6,42					
н 8	н 9	6,69					
н 9	н 10	35,23					
н 10	18	26,22					
3. Сведения о характеристиках уточняемого земельного участка с кадастровым номером						67:03:0540101:164 :	
№ п/п	Наименование характеристики земельного участка				Значение характеристики		
1	2				3		
1.	Адрес земельного участка				—		
1.1.	Сведения о местоположении земельного участка (при отсутствии адреса) в структурированном в соответствии с федеральной информационной адресной системой виде				Российская Федерация, Смоленская область, Гагаринский р-н, Серго-Ивановское с/п, Серго-Ивановское с		
1.2.	Дополнительные сведения о местоположении земельного участка				—		
2.	Площадь земельного участка ± величина погрешности определения (вычисления) площади (Р ± ΔР), м²				862 ± 10,00		
3.	Формула, примененная для вычисления предельной погрешности определения площади земельного участка, с подставленными значениями и итоговые (вычисленные) значения				3,5*0,10*√(862,00) = 10		
4.	Площадь земельного участка согласно сведениям Единого государственного реестра недвижимости (Ркад), м²				862,00		
5.	Оценка расхождения Р и Ркад (Р - Ркад), м²				0		

1	2				3		
6.	Предельный минимальный и максимальный размеры земельного участка (Рмин и Рмакс), м²				—		
7.	Вид (виды) разрешенного использования				Для ведения личного подсобного хозяйства		
7.1.	Дополнительные сведения об использовании земельного участка				—		
8.	Кадастровый или иной государственный учетный номер (инвентарный) здания, сооружения, объекта незавершенного строительства, расположенного на земельном участке				—		
9.	Сведения о земельных участках (землях общего пользования, территории общего пользования), посредством которых обеспечивается доступ				—		
10.	Иные сведения				—		
4. Пояснения к сведениям об уточняемом земельном участке с кадастровым номером 67:03:0540101:164 :							
1.	—						
1. Сведения о характерных точках границ уточняемого земельного участка с кадастровым номером 67:03:0540101:17 :							
Система координат МСК-67, зона 2 Зона № 2							
Обозначение характерных точек границ	Координаты, м				Метод определения координат	Формулы, примененные для расчета средней квадратической погрешности определения координат характерных точек границ (Mt), с подставленными в такие формулы значениями и итоговые (вычисленные) значения Mt, м	Описание закрепления точки
	содержатся в Едином государственном реестре недвижимости		определены в результате выполнения комплексных кадастровых работ				
	X	Y	X	Y			
1	2	3	4	5	6	7	8
844	539 364,33	2 204 223,73	539 364,33	2 204 223,73	—	—	—
847	539 363,87	2 204 278,66	539 363,87	2 204 278,66			
846	539 343,90	2 204 278,29	539 343,90	2 204 278,29			
845	539 344,36	2 204 223,37	539 344,36	2 204 223,37			
844	539 364,33	2 204 223,73	539 364,33	2 204 223,73			
2. Сведения о частях границ уточняемого земельного участка с кадастровым номером 67:03:0540101:17 :							
Обозначение части границ		Горизонтальное проложение (S), м	Описание прохождения части границ		Сведения о согласовании местоположения границ (согласовано/спорное)		
от т.	до т.						
1	2	3	4		5		

1	2	3	4	5
844	847	54,93	—	согласовано
847	846	19,97		
846	845	54,92		
845	844	19,97		

**3. Сведения о характеристиках уточняемого земельного участка с кадастровым номером** 67:03:0540101:17 :

№ п/п	Наименование характеристики земельного участка	Значение характеристики
1	2	3
1.	Адрес земельного участка	—
1.1.	Сведения о местоположении земельного участка (при отсутствии адреса) в структурированном в соответствии с федеральной информационной адресной системой виде	Российская Федерация, Смоленская область, Гагаринский р-н, Серго-Ивановское с/п, Серго-Ивановское с
1.2.	Дополнительные сведения о местоположении земельного участка	—
2.	Площадь земельного участка ± величина погрешности определения (вычисления) площади ( $P \pm \Delta P$ ), м²	$1\,097 \pm 12,00$
3.	Формула, примененная для вычисления предельной погрешности определения площади земельного участка, с подставленными значениями и итоговые (вычисленные) значения	$3,5 * 0,10 * \sqrt{(1\,097,00)} = 12$
4.	Площадь земельного участка согласно сведениям Единого государственного реестра недвижимости (Ркад), м²	1 100,00
5.	Оценка расхождения Р и Ркад ( $P - P_{кад}$ ), м²	3
6.	Предельный минимальный и максимальный размеры земельного участка (Рмин и Рмакс), м²	— —
7.	Вид (виды) разрешенного использования	Для ведения личного подсобного хозяйства
7.1.	Дополнительные сведения об использовании земельного участка	—
8.	Кадастровый или иной государственный учетный номер (инвентарный) здания, сооружения, объекта незавершенного строительства, расположенного на земельном участке	—
9.	Сведения о земельных участках (землях общего пользования, территории общего пользования), посредством которых обеспечивается доступ	—
10.	Иные сведения	—

**4. Пояснения к сведениям об уточняемом земельном участке с кадастровым номером** 67:03:0540101:17 :

1.	—
----	---

1. Сведения о характерных точках границ уточняемого земельного участка с кадастровым номером

67:03:0540101:182

:

Система координат

МСК-67, зона 2

Зона №

2

Обоз- начение харак- терных точек границ	Координаты, м				Метод определения координат	Формулы, примененные для расчета средней квадратической погрешности определения координат характерных точек границ (Mt), с подставленными в такие формулы значениями и итоговые (вычисленные) значения Mt, м	Описание закрепления точки
	содержатся в Едином государственном реестре недвижимости		определены в результате выполнения комплексных кадастровых работ				
	X	Y	X	Y			
1	2	3	4	5	6	7	8
446	539 260,72	2 204 202,26	539 260,72	2 204 202,26	—	0,30	—
447	539 264,40	2 204 203,23	539 264,40	2 204 203,23			
448	539 266,89	2 204 204,16	539 266,89	2 204 204,16			
449	539 265,29	2 204 208,53	539 265,29	2 204 208,53			
450	539 243,03	2 204 260,21	539 243,03	2 204 260,21			
451	539 217,63	2 204 247,78	539 217,63	2 204 247,78			
452	539 214,08	2 204 256,70	539 214,08	2 204 256,70			
438	539 203,53	2 204 252,94	539 203,53	2 204 252,94			
439	539 216,48	2 204 219,67	539 216,48	2 204 219,67			
440	539 219,78	2 204 213,60	539 219,78	2 204 213,60			
441	539 230,87	2 204 205,35	539 230,87	2 204 205,35			
442	539 234,95	2 204 203,44	539 234,95	2 204 203,44			
443	539 240,89	2 204 202,09	539 240,89	2 204 202,09			
444	539 249,61	2 204 200,86	539 249,61	2 204 200,86			
445	539 254,63	2 204 201,04	539 254,63	2 204 201,04			
446	539 260,72	2 204 202,26	539 260,72	2 204 202,26			

2. Сведения о частях границ уточняемого земельного участка с кадастровым номером

67:03:0540101:182

:

Обозначение части границ		Горизонтальное проложение (S), м	Описание прохождения части границ	Сведения о согласовании местоположения границ (согласовано/спорное)
от т.	до т.			
1	2	3	4	5
446	447	3,81	—	согласовано
447	448	2,66		
448	449	4,65		

1	2	3	4	5
449	450	56,27	—	согласовано
450	451	28,28		
451	452	9,60		
452	438	11,20		
438	439	35,70		
439	440	6,91		
440	441	13,82		
441	442	4,50		
442	443	6,09		
443	444	8,81		
444	445	5,02		
445	446	6,21		

**3. Сведения о характеристиках уточняемого земельного участка с кадастровым номером** 67:03:0540101:182 :

№ п/п	Наименование характеристики земельного участка	Значение характеристики
1	2	3
1.	Адрес земельного участка	Российская Федерация, Смоленская область, муниципальный район Гагаринский, сельское поселение Никольское, село Серго-Ивановское, улица Центральная, земельный участок 14
1.1.	Сведения о местоположении земельного участка (при отсутствии адреса) в структурированном в соответствии с федеральной информационной адресной системой виде	—
1.2.	Дополнительные сведения о местоположении земельного участка	—
2.	Площадь земельного участка ± величина погрешности определения (вычисления) площади ( $P \pm \Delta P$ ), м²	$2\,199 \pm 16,00$
3.	Формула, примененная для вычисления предельной погрешности определения площади земельного участка, с подставленными значениями и итоговые (вычисленные) значения	$3,5*0,10*\sqrt{(2\,199,00)} = 16$
4.	Площадь земельного участка согласно сведениям Единого государственного реестра недвижимости (Ркад), м²	2 200,00
5.	Оценка расхождения Р и Ркад ( $P - P_{кад}$ ), м²	1
6.	Предельный минимальный и максимальный размеры земельного участка ( $P_{мин}$ и $P_{макс}$ ), м²	— —
7.	Вид (виды) разрешенного использования	Для ведения личного подсобного хозяйства

1	2				3		
7.1.	Дополнительные сведения об использовании земельного участка				—		
8.	Кадастровый или иной государственный учетный номер (инвентарный) здания, сооружения, объекта незавершенного строительства, расположенного на земельном участке				—		
9.	Сведения о земельных участках (землях общего пользования, территории общего пользования), посредством которых обеспечивается доступ				—		
10.	Иные сведения				—		
4. Пояснения к сведениям об уточняемом земельном участке с кадастровым номером 67:03:0540101:182 :							
1.	—						
1. Сведения о характерных точках границ уточняемого земельного участка с кадастровым номером 67:03:0540101:188 :							
Система координат МСК-67, зона 2 Зона № 2							
Обозначение характерных точек границ	Координаты, м				Метод определения координат	Формулы, примененные для расчета средней квадратической погрешности определения координат характерных точек границ (Mt), с подставленными в такие формулы значениями и итоговые (вычисленные) значения Mt, м	Описание закрепления точки
	содержатся в Едином государственном реестре недвижимости		определены в результате выполнения комплексных кадастровых работ				
	X	Y	X	Y			
1	2	3	4	5	6	7	8
186	539 603,17	2 204 435,75	539 603,17	2 204 435,75	—	0,30	—
187	539 608,26	2 204 419,13	539 608,26	2 204 419,13			
188	539 616,97	2 204 398,07	539 616,97	2 204 398,07			
189	539 636,67	2 204 407,24	539 636,67	2 204 407,24			
190	539 670,15	2 204 406,77	539 670,15	2 204 406,77			
191	539 658,62	2 204 452,80	539 658,62	2 204 452,80			
186	539 603,17	2 204 435,75	539 603,17	2 204 435,75			
2. Сведения о частях границ уточняемого земельного участка с кадастровым номером 67:03:0540101:188 :							
Обозначение части границ		Горизонтальное проложение (S), м	Описание прохождения части границ		Сведения о согласовании местоположения границ (согласовано/спорное)		
от т.	до т.						
1	2	3	4		5		
186	187	17,38	—		согласовано		

1	2	3	4	5
187	188	22,79	—	согласовано
188	189	21,73		
189	190	33,48		
190	191	47,45		
191	186	58,01		

**3. Сведения о характеристиках уточняемого земельного участка с кадастровым номером** 67:03:0540101:188 :

№ п/п	Наименование характеристики земельного участка	Значение характеристики
1	2	3
1.	Адрес земельного участка	—
1.1.	Сведения о местоположении земельного участка (при отсутствии адреса) в структурированном в соответствии с федеральной информационной адресной системой виде	Российская Федерация, Смоленская область, Гагаринский р-н, Серго-Ивановское с/п, Серго-Ивановское с
1.2.	Дополнительные сведения о местоположении земельного участка	—
2.	Площадь земельного участка $\pm$ величина погрешности определения (вычисления) площади ( $P \pm \Delta P$ ), м <sup>2</sup>	$2\,297 \pm 17,00$
3.	Формула, примененная для вычисления предельной погрешности определения площади земельного участка, с подставленными значениями и итоговые (вычисленные) значения	$3,5*0,10*\sqrt{(2\,297,00)} = 17$
4.	Площадь земельного участка согласно сведениям Единого государственного реестра недвижимости (Ркад), м <sup>2</sup>	2 298,00
5.	Оценка расхождения Р и Ркад ( $P - P_{кад}$ ), м <sup>2</sup>	1
6.	Предельный минимальный и максимальный размеры земельного участка ( $P_{мин}$ и $P_{макс}$ ), м <sup>2</sup>	— —
7.	Вид (виды) разрешенного использования	Для ведения личного подсобного хозяйства
7.1.	Дополнительные сведения об использовании земельного участка	—
8.	Кадастровый или иной государственный учетный номер (инвентарный) здания, сооружения, объекта незавершенного строительства, расположенного на земельном участке	—
9.	Сведения о земельных участках (землях общего пользования, территории общего пользования), посредством которых обеспечивается доступ	—
10.	Иные сведения	—

**4. Пояснения к сведениям об уточняемом земельном участке с кадастровым номером** 67:03:0540101:188 :

1.										
1. Сведения о характерных точках границ уточняемого земельного участка с кадастровым номером 67:03:0540101:190 :										
Система координат МСК-67, зона 2 Зона № 2										
Обоз- начение харак- терных точек границ	Координаты, м				Метод определения координат	Формулы, примененные для расчета средней квадратической погрешности определения координат характерных точек границ (Mt), с подставленными в такие формулы значениями и итоговые (вычисленные) значения Mt, м	Описание закрепления точки			
	содержатся в Едином государственном реестре недвижимости		определены в результате выполнения комплексных кадастровых работ							
	X	Y	X	Y						
1	2	3	4	5	6	7	8			
254	539 413,69	2 203 898,23	539 413,69	2 203 898,23	—	0,30	—			
255	539 388,34	2 203 886,45	539 388,34	2 203 886,45						
256	539 385,07	2 203 885,16	539 385,07	2 203 885,16						
257	539 384,28	2 203 884,99	539 384,28	2 203 884,99		0,10				
11	539 397,18	2 203 847,88	539 397,18	2 203 847,88						
10	539 430,76	2 203 858,67	539 430,76	2 203 858,67						
254	539 413,69	2 203 898,23	539 413,69	2 203 898,23		0,30				
2. Сведения о частях границ уточняемого земельного участка с кадастровым номером 67:03:0540101:190 :										
Обозначение части границ		Горизонтальное проложение (S), м	Описание прохождения части границ			Сведения о согласовании местоположения границ (согласовано/спорное)				
от т.	до т.									
1	2	3	4			5				
254	255	27,95	—			согласовано				
255	256	3,52								
256	257	0,81								
257	11	39,29								
11	10	35,27								
10	254	43,09								
3. Сведения о характеристиках уточняемого земельного участка с кадастровым номером 67:03:0540101:190 :										
№ п/п	Наименование характеристики земельного участка				Значение характеристики					
1	2				3					

1	2	3
1.	Адрес земельного участка	—
1.1.	Сведения о местоположении земельного участка (при отсутствии адреса) в структурированном в соответствии с федеральной информационной адресной системой виде	Российская Федерация, Смоленская область, Гагаринский р-н, Серго-Ивановское с/п, Серго-Ивановское с
1.2.	Дополнительные сведения о местоположении земельного участка	—
2.	Площадь земельного участка $\pm$ величина погрешности определения (вычисления) площади ( $P \pm \Delta P$ ), м <sup>2</sup>	$1\,382 \pm 13,00$
3.	Формула, примененная для вычисления предельной погрешности определения площади земельного участка, с подставленными значениями и итоговые (вычисленные) значения	$3,5*0,10*\sqrt{(1\,382,00)} = 13$
4.	Площадь земельного участка согласно сведениям Единого государственного реестра недвижимости (Ркад), м <sup>2</sup>	1 382,00
5.	Оценка расхождения Р и Ркад ( $P - P_{\text{кад}}$ ), м <sup>2</sup>	0
6.	Предельный минимальный и максимальный размеры земельного участка ( $P_{\text{мин}}$ и $P_{\text{макс}}$ ), м <sup>2</sup>	— —
7.	Вид (виды) разрешенного использования	Для ведения личного подсобного хозяйства
7.1.	Дополнительные сведения об использовании земельного участка	—
8.	Кадастровый или иной государственный учетный номер (инвентарный) здания, сооружения, объекта незавершенного строительства, расположенного на земельном участке	—
9.	Сведения о земельных участках (землях общего пользования, территории общего пользования), посредством которых обеспечивается доступ	—
10.	Иные сведения	—
<b>4. Пояснения к сведениям об уточняемом земельном участке с кадастровым номером</b> <u>67:03:0540101:190</u> <b>:</b>		
1.	—	

1. Сведения о характерных точках границ уточняемого земельного участка с кадастровым номером

67:03:0540101:191

:

Система координат

МСК-67, зона 2

Зона №

2

Обоз- начение харак- терных точек границ	Координаты, м				Метод определения координат	Формулы, примененные для расчета средней квадратической погрешности определения координат характерных точек границ (Mt), с подставленными в такие формулы значениями и итоговые (вычисленные) значения Mt, м	Описание закрепления точки
	содержатся в Едином государственном реестре недвижимости		определены в результате выполнения комплексных кадастровых работ				
	X	Y	X	Y			
1	2	3	4	5	6	7	8
849	539 444,80	2 203 924,69	539 444,80	2 203 924,69	—	0,20	Закрепление отсутствует
809	539 443,54	2 203 970,62	539 443,54	2 203 970,62			
819	539 440,51	2 203 970,60	539 440,51	2 203 970,60			
818	539 419,30	2 203 967,32	539 419,30	2 203 967,32			
817	539 411,97	2 203 992,44	539 411,97	2 203 992,44			
850	539 399,83	2 203 989,19	539 399,83	2 203 989,19			
851	539 399,30	2 203 975,95	539 399,30	2 203 975,95			
852	539 399,66	2 203 971,88	539 399,66	2 203 971,88			
853	539 416,43	2 203 917,72	539 416,43	2 203 917,72			
849	539 444,80	2 203 924,69	539 444,80	2 203 924,69			

2. Сведения о частях границ уточняемого земельного участка с кадастровым номером

67:03:0540101:191

:

Обозначение части границ		Горизонтальное проложение (S), м	Описание прохождения части границ	Сведения о согласовании местоположения границ (согласовано/спорное)
от т.	до т.			
1	2	3	4	5
849	809	45,95	—	согласовано
809	819	3,03		
819	818	21,46		
818	817	26,17		
817	850	12,57		
850	851	13,25		
851	852	4,09		
852	853	56,70		
853	849	29,21		

3. Сведения о характеристиках уточняемого земельного участка с кадастровым номером 67:03:0540101:191 :		
№ п/п	Наименование характеристики земельного участка	Значение характеристики
1	2	3
1.	Адрес земельного участка	—
1.1.	Сведения о местоположении земельного участка (при отсутствии адреса) в структурированном в соответствии с федеральной информационной адресной системой виде	Российская Федерация, Смоленская область, Гагаринский р-н, Серго-Ивановское с, Школьная ул, д 24
1.2.	Дополнительные сведения о местоположении земельного участка	—
2.	Площадь земельного участка ± величина погрешности определения (вычисления) площади ( $P \pm \Delta P$ ), м²	$2\,089 \pm 16,00$
3.	Формула, примененная для вычисления предельной погрешности определения площади земельного участка, с подставленными значениями и итоговые (вычисленные) значения	$3,5 * 0,10 * \sqrt{(2\,089,00)} = 16$
4.	Площадь земельного участка согласно сведениям Единого государственного реестра недвижимости (Ркад), м²	2 090,00
5.	Оценка расхождения Р и Ркад ( $P - P_{\text{кад}}$ ), м²	1
6.	Предельный минимальный и максимальный размеры земельного участка ( $P_{\text{мин}}$ и $P_{\text{макс}}$ ), м²	— —
7.	Вид (виды) разрешенного использования	для личного подсобного хозяйства
7.1.	Дополнительные сведения об использовании земельного участка	—
8.	Кадастровый или иной государственный учетный номер (инвентарный) здания, сооружения, объекта незавершенного строительства, расположенного на земельном участке	—
9.	Сведения о земельных участках (землях общего пользования, территории общего пользования), посредством которых обеспечивается доступ	—
10.	Иные сведения	—
4. Пояснения к сведениям об уточняемом земельном участке с кадастровым номером 67:03:0540101:191 :		
1.	—	

1. Сведения о характерных точках границ уточняемого земельного участка с кадастровым номером

67:03:0540101:194

:

Система координат

МСК-67, зона 2

Зона №

2

Обоз- начение харак- терных точек границ	Координаты, м				Метод определения координат	Формулы, примененные для расчета средней квадратической погрешности определения координат характерных точек границ (Mt), с подставленными в такие формулы значениями и итоговые (вычисленные) значения Mt, м	Описание закрепления точки
	содержатся в Едином государственном реестре недвижимости		определены в результате выполнения комплексных кадастровых работ				
	X	Y	X	Y			
1	2	3	4	5	6	7	8
505	539 305,14	2 204 206,43	539 305,14	2 204 206,43	—	0,30	—
506	539 264,39	2 204 197,15	539 264,39	2 204 197,15			
507	539 274,26	2 204 165,89	539 274,26	2 204 165,89			
508	539 275,97	2 204 162,58	539 275,97	2 204 162,58			
509	539 282,18	2 204 153,87	539 282,18	2 204 153,87			
510	539 314,21	2 204 165,27	539 314,21	2 204 165,27			
505	539 305,14	2 204 206,43	539 305,14	2 204 206,43			

2. Сведения о частях границ уточняемого земельного участка с кадастровым номером

67:03:0540101:194

:

Обозначение части границ		Горизонтальное проложение (S), м	Описание прохождения части границ	Сведения о согласовании местоположения границ (согласовано/спорное)
от т.	до т.			
1	2	3	4	5
505	506	41,79	—	согласовано
506	507	32,78		
507	508	3,73		
508	509	10,70		
509	510	34,00		
510	505	42,15		

3. Сведения о характеристиках уточняемого земельного участка с кадастровым номером

67:03:0540101:194

:

№ п/п	Наименование характеристики земельного участка	Значение характеристики
1	2	3

1	2	3
1.	Адрес земельного участка	—
1.1.	Сведения о местоположении земельного участка (при отсутствии адреса) в структурированном в соответствии с федеральной информационной адресной системой виде	Российская Федерация, Смоленская область, Гагаринский р-н, Серго-Ивановское с/п, Серго-Ивановское с
1.2.	Дополнительные сведения о местоположении земельного участка	—
2.	Площадь земельного участка $\pm$ величина погрешности определения (вычисления) площади ( $P \pm \Delta P$ ), м <sup>2</sup>	$1\,743 \pm 15,00$
3.	Формула, примененная для вычисления предельной погрешности определения площади земельного участка, с подставленными значениями и итоговые (вычисленные) значения	$3,5*0,10*\sqrt{(1\,743,00)} = 15$
4.	Площадь земельного участка согласно сведениям Единого государственного реестра недвижимости (Ркад), м <sup>2</sup>	1 743,00
5.	Оценка расхождения Р и Ркад ( $P - P_{\text{кад}}$ ), м <sup>2</sup>	0
6.	Предельный минимальный и максимальный размеры земельного участка ( $P_{\text{мин}}$ и $P_{\text{макс}}$ ), м <sup>2</sup>	— —
7.	Вид (виды) разрешенного использования	Для ведения индивидуального садоводства
7.1.	Дополнительные сведения об использовании земельного участка	—
8.	Кадастровый или иной государственный учетный номер (инвентарный) здания, сооружения, объекта незавершенного строительства, расположенного на земельном участке	—
9.	Сведения о земельных участках (землях общего пользования, территории общего пользования), посредством которых обеспечивается доступ	—
10.	Иные сведения	—
<b>4. Пояснения к сведениям об уточняемом земельном участке с кадастровым номером</b> <u>67:03:0540101:194</u> <b>:</b>		
1.	—	

1. Сведения о характерных точках границ уточняемого земельного участка с кадастровым номером

67:03:0540101:197

:

Система координат

МСК-67, зона 2

Зона №

2

Обоз- начение харак- терных точек границ	Координаты, м				Метод определения координат	Формулы, примененные для расчета средней квадратической погрешности определения координат характерных точек границ (Mt), с подставленными в такие формулы значениями и итоговые (вычисленные) значения Mt, м	Описание закрепления точки
	содержатся в Едином государственном реестре недвижимости		определены в результате выполнения комплексных кадастровых работ				
	X	Y	X	Y			
1	2	3	4	5	6	7	8
410	539 316,83	2 204 302,77	539 316,83	2 204 302,77	—	0,30	—
411	539 358,52	2 204 301,63	539 358,52	2 204 301,63			
412	539 353,04	2 204 326,11	539 353,04	2 204 326,11			
413	539 353,26	2 204 330,31	539 353,26	2 204 330,31			
414	539 350,83	2 204 343,48	539 350,83	2 204 343,48			
415	539 344,76	2 204 342,37	539 344,76	2 204 342,37			
416	539 338,02	2 204 340,30	539 338,02	2 204 340,30			
417	539 336,28	2 204 346,77	539 336,28	2 204 346,77			
418	539 317,14	2 204 341,01	539 317,14	2 204 341,01			
419	539 318,92	2 204 334,45	539 318,92	2 204 334,45			
420	539 312,18	2 204 332,22	539 312,18	2 204 332,22			
410	539 316,83	2 204 302,77	539 316,83	2 204 302,77			

2. Сведения о частях границ уточняемого земельного участка с кадастровым номером

67:03:0540101:197

:

Обозначение части границ		Горизонтальное проложение (S), м	Описание прохождения части границ	Сведения о согласовании местоположения границ (согласовано/спорное)
от т.	до т.			
1	2	3	4	5
410	411	41,71	—	согласовано
411	412	25,09		
412	413	4,21		
413	414	13,39		
414	415	6,17		
415	416	7,05		
416	417	6,70		

1	2	3	4	5
417	418	19,99	—	согласовано
418	419	6,80		
419	420	7,10		
420	410	29,81		

**3. Сведения о характеристиках уточняемого земельного участка с кадастровым номером** 67:03:0540101:197 :

№ п/п	Наименование характеристики земельного участка	Значение характеристики
1	2	3
1.	Адрес земельного участка	—
1.1.	Сведения о местоположении земельного участка (при отсутствии адреса) в структурированном в соответствии с федеральной информационной адресной системой виде	Российская Федерация, Смоленская область, Гагаринский р-н, Серго-Ивановское с/п, Серго-Ивановское с
1.2.	Дополнительные сведения о местоположении земельного участка	—
2.	Площадь земельного участка ± величина погрешности определения (вычисления) площади ( $P \pm \Delta P$ ), м²	$1\,599 \pm 14,00$
3.	Формула, примененная для вычисления предельной погрешности определения площади земельного участка, с подставленными значениями и итоговые (вычисленные) значения	$3,5 * 0,10 * \sqrt{(1\,599,00)} = 14$
4.	Площадь земельного участка согласно сведениям Единого государственного реестра недвижимости (Ркад), м²	1 600,00
5.	Оценка расхождения Р и Ркад ( $P - P_{кад}$ ), м²	1
6.	Предельный минимальный и максимальный размеры земельного участка (Рмин и Рмакс), м²	— —
7.	Вид (виды) разрешенного использования	Для ведения индивидуального садоводства
7.1.	Дополнительные сведения об использовании земельного участка	—
8.	Кадастровый или иной государственный учетный номер (инвентарный) здания, сооружения, объекта незавершенного строительства, расположенного на земельном участке	—
9.	Сведения о земельных участках (землях общего пользования, территории общего пользования), посредством которых обеспечивается доступ	—
10.	Иные сведения	—

**4. Пояснения к сведениям об уточняемом земельном участке с кадастровым номером** 67:03:0540101:197 :

1.	—
----	---

1. Сведения о характерных точках границ уточняемого земельного участка с кадастровым номером67:03:0540101:21:

Система координатМСК-67, зона 2Зона №2

Обоз- начение харак- терных точек границ	Координаты, м				Метод определения координат	Формулы, примененные для расчета средней квадратической погрешности определения координат характерных точек границ (Mt), с подставленными в такие формулы значениями и итоговые (вычисленные) значения Mt, м	Описание закрепления точки
	содержатся в Едином государственном реестре недвижимости		определены в результате выполнения комплексных кадастровых работ				
	X	Y	X	Y			
1	2	3	4	5	6	7	8
855	538 640,01	2 204 105,37	538 640,01	2 204 105,37	—	—	—
860	538 639,86	2 204 107,06	538 639,86	2 204 107,06			
859	538 636,31	2 204 114,71	538 636,31	2 204 114,71			
858	538 634,33	2 204 118,11	538 634,33	2 204 118,11			
857	538 643,65	2 204 121,38	538 643,65	2 204 121,38			
856	538 641,71	2 204 127,89	538 641,71	2 204 127,89			
827	538 591,15	2 204 116,20	538 591,15	2 204 116,20		0,10	
826	538 604,03	2 204 085,71	538 604,03	2 204 085,71			
855	538 640,01	2 204 105,37	538 640,01	2 204 105,37			

2. Сведения о частях границ уточняемого земельного участка с кадастровым номером67:03:0540101:21:

Обозначение части границ		Горизонтальное проложение (S), м	Описание прохождения части границ	Сведения о согласовании местоположения границ (согласовано/спорное)
от т.	до т.			
1	2	3	4	5
855	860	1,70	—	согласовано
860	859	8,43		
859	858	3,93		
858	857	9,88		
857	856	6,79		
856	827	51,89		
827	826	33,10		
826	855	41,00		

3. Сведения о характеристиках уточняемого земельного участка с кадастровым номером67:03:0540101:21:

№ п/п	Наименование характеристики земельного участка	Значение характеристики
-------	--	-------------------------

1	2	3
1.	Адрес земельного участка	—
1.1.	Сведения о местоположении земельного участка (при отсутствии адреса) в структурированном в соответствии с федеральной информационной адресной системой виде	Российская Федерация, Смоленская область, Гагаринский р-н, Серго-Ивановское с/п, Серго-Ивановское с
1.2.	Дополнительные сведения о местоположении земельного участка	—
2.	Площадь земельного участка $\pm$ величина погрешности определения (вычисления) площади ( $P \pm \Delta P$ ), м <sup>2</sup>	$1\,199 \pm 12,00$
3.	Формула, примененная для вычисления предельной погрешности определения площади земельного участка, с подставленными значениями и итоговые (вычисленные) значения	$3,5*0,10*\sqrt{(1\,199,00)} = 12$
4.	Площадь земельного участка согласно сведениям Единого государственного реестра недвижимости (Ркад), м <sup>2</sup>	1 200,00
5.	Оценка расхождения Р и Ркад ( $P - P_{\text{кад}}$ ), м <sup>2</sup>	1
6.	Предельный минимальный и максимальный размеры земельного участка ( $P_{\text{мин}}$ и $P_{\text{макс}}$ ), м <sup>2</sup>	— —
7.	Вид (виды) разрешенного использования	Для ведения личного подсобного хозяйства
7.1.	Дополнительные сведения об использовании земельного участка	—
8.	Кадастровый или иной государственный учетный номер (инвентарный) здания, сооружения, объекта незавершенного строительства, расположенного на земельном участке	—
9.	Сведения о земельных участках (землях общего пользования, территории общего пользования), посредством которых обеспечивается доступ	—
10.	Иные сведения	—
<b>4. Пояснения к сведениям об уточняемом земельном участке с кадастровым номером</b> <u>67:03:0540101:21</u> <b>:</b>		
1.	—	

1. Сведения о характерных точках границ уточняемого земельного участка с кадастровым номером
67:03:0540101:22
:

Система координат
МСК-67, зона 2
Зона №
2

Обоз- начение харак- терных точек границ	Координаты, м				Метод определения координат	Формулы, примененные для расчета средней квадратической погрешности определения координат характерных точек границ (Mt), с подставленными в такие формулы значениями и итоговые (вычисленные) значения Mt, м	Описание закрепления точки
	содержатся в Едином государственном реестре недвижимости		определены в результате выполнения комплексных кадастровых работ				
	X	Y	X	Y			
1	2	3	4	5	6	7	8
862	539 473,96	2 204 098,54	539 473,96	2 204 098,54	—	—	—
869	539 475,52	2 204 054,41	539 475,52	2 204 054,41			
868	539 499,01	2 204 054,58	539 499,01	2 204 054,58			
867	539 497,55	2 204 068,70	539 497,55	2 204 068,70			
866	539 493,96	2 204 073,07	539 493,96	2 204 073,07			
865	539 497,76	2 204 080,52	539 497,76	2 204 080,52			
864	539 493,59	2 204 103,12	539 493,59	2 204 103,12			
863	539 483,01	2 204 101,09	539 483,01	2 204 101,09			
862	539 473,96	2 204 098,54	539 473,96	2 204 098,54			

2. Сведения о частях границ уточняемого земельного участка с кадастровым номером
67:03:0540101:22
:

Обозначение части границ		Горизонтальное проложение (S), м	Описание прохождения части границ	Сведения о согласовании местоположения границ (согласовано/спорное)
от т.	до т.			
1	2	3	4	5
862	869	44,16	—	согласовано
869	868	23,49		
868	867	14,20		
867	866	5,66		
866	865	8,36		
865	864	22,98		
864	863	10,77		
863	862	9,40		

3. Сведения о характеристиках уточняемого земельного участка с кадастровым номером
67:03:0540101:22
:

№ п/п	Наименование характеристики земельного участка	Значение характеристики
-------	--	-------------------------

1	2	3
1.	Адрес земельного участка	—
1.1.	Сведения о местоположении земельного участка (при отсутствии адреса) в структурированном в соответствии с федеральной информационной адресной системой виде	Российская Федерация, Смоленская область, Гагаринский р-н, Серго-Ивановское с/п, Серго-Ивановское с
1.2.	Дополнительные сведения о местоположении земельного участка	—
2.	Площадь земельного участка $\pm$ величина погрешности определения (вычисления) площади ( $P \pm \Delta P$ ), м <sup>2</sup>	1 020 $\pm$ 11,00
3.	Формула, примененная для вычисления предельной погрешности определения площади земельного участка, с подставленными значениями и итоговые (вычисленные) значения	$3,5 \cdot 0,10 \cdot \sqrt{(1\,020,00)} = 11$
4.	Площадь земельного участка согласно сведениям Единого государственного реестра недвижимости (Ркад), м <sup>2</sup>	1 000,00
5.	Оценка расхождения Р и Ркад ( $P - P_{\text{кад}}$ ), м <sup>2</sup>	20
6.	Предельный минимальный и максимальный размеры земельного участка ( $P_{\text{мин}}$ и $P_{\text{макс}}$ ), м <sup>2</sup>	— —
7.	Вид (виды) разрешенного использования	Для ведения индивидуального садоводства
7.1.	Дополнительные сведения об использовании земельного участка	—
8.	Кадастровый или иной государственный учетный номер (инвентарный) здания, сооружения, объекта незавершенного строительства, расположенного на земельном участке	—
9.	Сведения о земельных участках (землях общего пользования, территории общего пользования), посредством которых обеспечивается доступ	—
10.	Иные сведения	—
<b>4. Пояснения к сведениям об уточняемом земельном участке с кадастровым номером</b> <u>67:03:0540101:22</u> <b>:</b>		
1.	—	

1. Сведения о характерных точках границ уточняемого земельного участка с кадастровым номером

67:03:0540101:221

:

Система координат

МСК-67, зона 2

Зона №

2

Обоз- начение харак- терных точек границ	Координаты, м				Метод определения координат	Формулы, примененные для расчета средней квадратической погрешности определения координат характерных точек границ (Mt), с подставленными в такие формулы значениями и итоговые (вычисленные) значения Mt, м	Описание закрепления точки
	содержатся в Едином государственном реестре недвижимости		определены в результате выполнения комплексных кадастровых работ				
	X	Y	X	Y			
1	2	3	4	5	6	7	8
н 1	539 068,75	2 204 022,16	539 068,75	2 204 022,16	—	0,10	—
н 2	539 057,78	2 204 074,32	539 057,78	2 204 074,32			
н 3	539 041,87	2 204 070,78	539 041,87	2 204 070,78			
н 4	539 041,52	2 204 067,47	539 041,52	2 204 067,47			
н 5	539 041,23	2 204 067,13	539 041,23	2 204 067,13			
н 6	539 035,64	2 204 066,19	539 035,64	2 204 066,19			
586	539 037,75	2 204 058,34	539 037,75	2 204 058,34		0,30	
н 8	539 036,57	2 204 057,99	539 036,57	2 204 057,99		0,10	
н 9	539 039,40	2 204 037,10	539 039,40	2 204 037,10			
н 10	539 043,22	2 204 015,60	539 043,22	2 204 015,60			
н 1	539 068,75	2 204 022,16	539 068,75	2 204 022,16			

2. Сведения о частях границ уточняемого земельного участка с кадастровым номером

67:03:0540101:221

:

Обозначение части границ		Горизонтальное проложение (S), м	Описание прохождения части границ	Сведения о согласовании местоположения границ (согласовано/спорное)
от т.	до т.			
1	2	3	4	5
н 1	н 2	53,30	—	согласовано
н 2	н 3	16,30		
н 3	н 4	3,33		
н 4	н 5	0,45		
н 5	н 6	5,67		
н 6	586	8,13		
586	н 8	1,23		
н 8	н 9	21,08		

1	2	3	4	5
н 9	н 10	21,84	—	согласовано
н 10	н 1	26,36		

**3. Сведения о характеристиках уточняемого земельного участка с кадастровым номером** 67:03:0540101:221 :

№ п/п	Наименование характеристики земельного участка	Значение характеристики
1	2	3
1.	Адрес земельного участка	—
1.1.	Сведения о местоположении земельного участка (при отсутствии адреса) в структурированном в соответствии с федеральной информационной адресной системой виде	Российская Федерация, Смоленская область, Гагаринский р-н, Серго-Ивановское с/п, Серго-Ивановское с, Школьная ул, д 11
1.2.	Дополнительные сведения о местоположении земельного участка	—
2.	Площадь земельного участка ± величина погрешности определения (вычисления) площади ( $P \pm \Delta P$ ), м <sup>2</sup>	1 320 ± 13,00
3.	Формула, примененная для вычисления предельной погрешности определения площади земельного участка, с подставленными значениями и итоговые (вычисленные) значения	$3,5*0,10*\sqrt{(1\ 320,00)} = 13$
4.	Площадь земельного участка согласно сведениям Единого государственного реестра недвижимости (Ркад), м <sup>2</sup>	1 320,00
5.	Оценка расхождения Р и Ркад ( $P - P_{кад}$ ), м <sup>2</sup>	0
6.	Предельный минимальный и максимальный размеры земельного участка (Рмин и Рмакс), м <sup>2</sup>	— —
7.	Вид (виды) разрешенного использования	Для ведения личного подсобного хозяйства
7.1.	Дополнительные сведения об использовании земельного участка	—
8.	Кадастровый или иной государственный учетный номер (инвентарный) здания, сооружения, объекта незавершенного строительства, расположенного на земельном участке	—
9.	Сведения о земельных участках (землях общего пользования, территории общего пользования), посредством которых обеспечивается доступ	—
10.	Иные сведения	—

**4. Пояснения к сведениям об уточняемом земельном участке с кадастровым номером** 67:03:0540101:221 :

1.	—
----	---

1. Сведения о характерных точках границ уточняемого земельного участка с кадастровым номером

67:03:0540101:229

:

Система координат

МСК-67, зона 2

Зона №

2

Обозначение характерных точек границ	Координаты, м				Метод определения координат	Формулы, примененные для расчета средней квадратической погрешности определения координат характерных точек границ (Mt), с подставленными в такие формулы значениями и итоговые (вычисленные) значения Mt, м	Описание закрепления точки
	содержатся в Едином государственном реестре недвижимости		определены в результате выполнения комплексных кадастровых работ				
	X	Y	X	Y			
1	2	3	4	5	6	7	8
871	538 773,83	2 203 974,28	538 773,83	2 203 974,28	—	0,20	Закрепление отсутствует
872	538 791,86	2 203 986,71	538 791,86	2 203 986,71			
873	538 774,02	2 204 014,04	538 774,02	2 204 014,04			
874	538 753,22	2 204 003,12	538 753,22	2 204 003,12			
871	538 773,83	2 203 974,28	538 773,83	2 203 974,28			

2. Сведения о частях границ уточняемого земельного участка с кадастровым номером

67:03:0540101:229

:

Обозначение части границ		Горизонтальное проложение (S), м	Описание прохождения части границ	Сведения о согласовании местоположения границ (согласовано/спорное)
от т.	до т.			
1	2	3	4	5
871	872	21,90	—	согласовано
872	873	32,64		
873	874	23,49		
874	871	35,45		

3. Сведения о характеристиках уточняемого земельного участка с кадастровым номером

67:03:0540101:229

:

№ п/п	Наименование характеристики земельного участка	Значение характеристики
1	2	3
1.	Адрес земельного участка	—
1.1.	Сведения о местоположении земельного участка (при отсутствии адреса) в структурированном в соответствии с федеральной информационной адресной системой виде	Российская Федерация, Смоленская область, Гагаринский р-н, Серго-Ивановское с/п, Серго-Ивановское с
1.2.	Дополнительные сведения о местоположении земельного участка	—

1	2				3		
2.	Площадь земельного участка ± величина погрешности определения (вычисления) площади (Р ± ΔР), м²				770 ± 10,00		
3.	Формула, примененная для вычисления предельной погрешности определения площади земельного участка, с подставленными значениями и итоговые (вычисленные) значения				3,5*0,10*√(770,00) = 10		
4.	Площадь земельного участка согласно сведениям Единого государственного реестра недвижимости (Ркад), м²				770,00		
5.	Оценка расхождения Р и Ркад (Р - Ркад), м²				0		
6.	Предельный минимальный и максимальный размеры земельного участка (Рмин и Рмакс), м²				— —		
7.	Вид (виды) разрешенного использования				Для ведения личного подсобного хозяйства		
7.1.	Дополнительные сведения об использовании земельного участка				—		
8.	Кадастровый или иной государственный учетный номер (инвентарный) здания, сооружения, объекта незавершенного строительства, расположенного на земельном участке				—		
9.	Сведения о земельных участках (землях общего пользования, территории общего пользования), посредством которых обеспечивается доступ				—		
10.	Иные сведения				—		
4. Пояснения к сведениям об уточняемом земельном участке с кадастровым номером 67:03:0540101:229 :							
1.	—						
1. Сведения о характерных точках границ уточняемого земельного участка с кадастровым номером 67:03:0540101:23 :							
Система координат МСК-67, зона 2 Зона № 2							
Обозначение характерных точек границ	Координаты, м				Метод определения координат	Формулы, примененные для расчета средней квадратической погрешности определения координат характерных точек границ (Mt), с подставленными в такие формулы значениями и итоговые (вычисленные) значения Mt, м	Описание закрепления точки
	содержатся в Едином государственном реестре недвижимости		определены в результате выполнения комплексных кадастровых работ				
	X	Y	X	Y			
1	2	3	4	5	6	7	8
862	539 473,96	2 204 098,54	539 473,96	2 204 098,54	—	—	—

1	2	3	4	5	6	7	8
875	539 462,94	2 204 095,46	539 462,94	2 204 095,46	—	—	—
2	539 463,17	2 204 087,88	539 463,17	2 204 087,88		0,10	Закрепление отсутствует
876	539 464,23	2 204 054,33	539 464,23	2 204 054,33			
869	539 475,52	2 204 054,41	539 475,52	2 204 054,41		—	—
862	539 473,96	2 204 098,54	539 473,96	2 204 098,54		—	—

**2. Сведения о частях границ уточняемого земельного участка с кадастровым номером** 67:03:0540101:23 :

Обозначение части границ		Горизонтальное проложение (S), м	Описание прохождения части границ	Сведения о согласовании местоположения границ (согласовано/спорное)
от т.	до т.			
1	2	3	4	5
862	875	11,44	—	согласовано
875	2	7,58		
2	876	33,57		
876	869	11,29		
869	862	44,16		

**3. Сведения о характеристиках уточняемого земельного участка с кадастровым номером** 67:03:0540101:23 :

№ п/п	Наименование характеристики земельного участка	Значение характеристики
1	2	3
1.	Адрес земельного участка	—
1.1.	Сведения о местоположении земельного участка (при отсутствии адреса) в структурированном в соответствии с федеральной информационной адресной системой виде	Российская Федерация, Смоленская область, Гагаринский р-н, Серго-Ивановское с/п, Серго-Ивановское с
1.2.	Дополнительные сведения о местоположении земельного участка	—
2.	Площадь земельного участка $\pm$ величина погрешности определения (вычисления) площади ( $P \pm \Delta P$ ), м <sup>2</sup>	$478 \pm 8,00$
3.	Формула, примененная для вычисления предельной погрешности определения площади земельного участка, с подставленными значениями и итоговые (вычисленные) значения	$3,5*0,10*\sqrt{(478,00)} = 8$
4.	Площадь земельного участка согласно сведениям Единого государственного реестра недвижимости (Ркад), м <sup>2</sup>	480,00
5.	Оценка расхождения Р и Ркад ( $P - P_{кад}$ ), м <sup>2</sup>	2
6.	Предельный минимальный и максимальный размеры земельного участка ( $P_{мин}$ и $P_{макс}$ ), м <sup>2</sup>	— —

1	2				3		
7.	Вид (виды) разрешенного использования				Для ведения индивидуального садоводства		
7.1.	Дополнительные сведения об использовании земельного участка				—		
8.	Кадастровый или иной государственный учетный номер (инвентарный) здания, сооружения, объекта незавершенного строительства, расположенного на земельном участке				—		
9.	Сведения о земельных участках (землях общего пользования, территории общего пользования), посредством которых обеспечивается доступ				—		
10.	Иные сведения				—		
4. Пояснения к сведениям об уточняемом земельном участке с кадастровым номером 67:03:0540101:23 :							
1.	—						
1. Сведения о характерных точках границ уточняемого земельного участка с кадастровым номером 67:03:0540101:234 :							
Система координат МСК-67, зона 2 Зона № 2							
Обоз- начение харак- терных точек границ	Координаты, м				Метод определения координат	Формулы, примененные для расчета средней квадратической погрешности определения координат характерных точек границ (Mt), с подставленными в такие формулы значениями и итоговые (вычисленные) значения Mt, м	Описание закрепления точки
	содержатся в Едином государственном реестре недвижимости		определены в результате выполнения комплексных кадастровых работ				
	X	Y	X	Y			
1	2	3	4	5	6	7	8
694	539 591,37	2 204 081,56	539 591,37	2 204 081,56	—	0,30	—
695	539 594,93	2 204 068,78	539 594,93	2 204 068,78			
696	539 598,59	2 204 065,99	539 598,59	2 204 065,99			
697	539 602,54	2 204 064,95	539 602,54	2 204 064,95			
698	539 606,63	2 204 065,88	539 606,63	2 204 065,88			
699	539 619,00	2 204 070,64	539 619,00	2 204 070,64			
700	539 645,75	2 204 082,54	539 645,75	2 204 082,54		0,10	-
4	539 639,12	2 204 108,33	539 639,12	2 204 108,33			
3	539 623,19	2 204 104,35	539 623,19	2 204 104,35			
2	539 602,66	2 204 098,59	539 602,66	2 204 098,59			
1	539 587,66	2 204 094,28	539 587,66	2 204 094,28			

1	2	3	4	5	6	7	8
693	539 588,17	2 204 090,94	539 588,17	2 204 090,94	—	0,30	—
694	539 591,37	2 204 081,56	539 591,37	2 204 081,56			

**2. Сведения о частях границ уточняемого земельного участка с кадастровым номером** 67:03:0540101:234 :

Обозначение части границ		Горизонтальное проложение (S), м	Описание прохождения части границ	Сведения о согласовании местоположения границ (согласовано/спорное)
от т.	до т.			
1	2	3	4	5
694	695	13,27	—	согласовано
695	696	4,60		
696	697	4,08		
697	698	4,19		
698	699	13,25		
699	700	29,28		
700	4	26,63		
4	3	16,42		
3	2	21,32		
2	1	15,61		
1	693	3,38		
693	694	9,91		

**3. Сведения о характеристиках уточняемого земельного участка с кадастровым номером** 67:03:0540101:234 :

№ п/п	Наименование характеристики земельного участка	Значение характеристики
1	2	3
1.	Адрес земельного участка	—
1.1.	Сведения о местоположении земельного участка (при отсутствии адреса) в структурированном в соответствии с федеральной информационной адресной системой виде	Российская Федерация, Смоленская область, Гагаринский р-н, Серго-Ивановское с/п, Серго-Ивановское с, Заречная ул, д 33
1.2.	Дополнительные сведения о местоположении земельного участка	—
2.	Площадь земельного участка ± величина погрешности определения (вычисления) площади ( $P \pm \Delta P$ ), м²	$1\ 600 \pm 14,00$
3.	Формула, примененная для вычисления предельной погрешности определения площади земельного участка, с подставленными значениями и итоговые (вычисленные) значения	$3,5*0,10*\sqrt{(1\ 600,00)} = 14$

1	2	3
4.	Площадь земельного участка согласно сведениям Единого государственного реестра недвижимости (Ркад), м²	1 600,00
5.	Оценка расхождения Р и Ркад (Р - Ркад), м²	0
6.	Предельный минимальный и максимальный размеры земельного участка (Рмин и Рмакс), м²	— —
7.	Вид (виды) разрешенного использования	Для ведения личного подсобного хозяйства
7.1.	Дополнительные сведения об использовании земельного участка	—
8.	Кадастровый или иной государственный учетный номер (инвентарный) здания, сооружения, объекта незавершенного строительства, расположенного на земельном участке	—
9.	Сведения о земельных участках (землях общего пользования, территории общего пользования), посредством которых обеспечивается доступ	—
10.	Иные сведения	—

4. Пояснения к сведениям об уточняемом земельном участке с кадастровым номером 67:03:0540101:234 :

1.	—
----	---

1. Сведения о характерных точках границ уточняемого земельного участка с кадастровым номером 67:03:0540101:236 :  
Система координат МСК-67, зона 2 Зона № 2

Обоз- начение харак- терных точек границ	Координаты, м				Метод определения координат	Формулы, примененные для расчета средней квадратической погрешности определения координат характерных точек границ (Mt), с подставленными в такие формулы значениями и итоговые (вычисленные) значения Mt, м	Описание закрепления точки
	содержатся в Едином государственном реестре недвижимости		определены в результате выполнения комплексных кадастровых работ				
	X	Y	X	Y			
1	2	3	4	5	6	7	8
856	538 641,71	2 204 127,89	538 641,71	2 204 127,89	—	—	—
878	538 640,46	2 204 132,11	538 640,46	2 204 132,11			
828	538 589,40	2 204 120,33	538 589,40	2 204 120,33			
827	538 591,15	2 204 116,20	538 591,15	2 204 116,20		0,10	
856	538 641,71	2 204 127,89	538 641,71	2 204 127,89		—	

2. Сведения о частях границ уточняемого земельного участка с кадастровым номером				67:03:0540101:236		:
Обозначение части границ		Горизонтальное проложение (S), м	Описание прохождения части границ	Сведения о согласовании местоположения границ (согласовано/спорное)		
от т.	до т.					
1	2	3	4	5		
856	878	4,40	—	согласовано		
878	828	52,40				
828	827	4,49				
827	856	51,89				
3. Сведения о характеристиках уточняемого земельного участка с кадастровым номером				67:03:0540101:236		:
№ п/п	Наименование характеристики земельного участка		Значение характеристики			
1	2		3			
1.	Адрес земельного участка		—			
1.1.	Сведения о местоположении земельного участка (при отсутствии адреса) в структурированном в соответствии с федеральной информационной адресной системой виде		Российская Федерация, Смоленская область, Гагаринский р-н, Серго-Ивановское с/п, Серго-Ивановское с			
1.2.	Дополнительные сведения о местоположении земельного участка		—			
2.	Площадь земельного участка ± величина погрешности определения (вычисления) площади (Р ± ΔР), м²		230 ± 5,00			
3.	Формула, примененная для вычисления предельной погрешности определения площади земельного участка, с подставленными значениями и итоговые (вычисленные) значения		3,5*0,10*√(230,00) = 5			
4.	Площадь земельного участка согласно сведениям Единого государственного реестра недвижимости (Ркад), м²		230,00			
5.	Оценка расхождения Р и Ркад (Р - Ркад), м²		0			
6.	Предельный минимальный и максимальный размеры земельного участка (Рмин и Рмакс), м²		— —			
7.	Вид (виды) разрешенного использования		Для ведения личного подсобного хозяйства			
7.1.	Дополнительные сведения об использовании земельного участка		—			
8.	Кадастровый или иной государственный учетный номер (инвентарный) здания, сооружения, объекта незавершенного строительства, расположенного на земельном участке		—			
9.	Сведения о земельных участках (землях общего пользования, территории общего пользования), посредством которых обеспечивается доступ		—			

1	2				3		
10.	Иные сведения				—		
4. Пояснения к сведениям об уточняемом земельном участке с кадастровым номером 67:03:0540101:236 :							
1.	—						
1. Сведения о характерных точках границ уточняемого земельного участка с кадастровым номером 67:03:0540101:239 :							
Система координат МСК-67, зона 2 Зона № 2							
Обозначение характерных точек границ	Координаты, м				Метод определения координат	Формулы, примененные для расчета средней квадратической погрешности определения координат характерных точек границ (Mt), с подставленными в такие формулы значениями и итоговые (вычисленные) значения Mt, м	Описание закрепления точки
	содержатся в Едином государственном реестре недвижимости		определены в результате выполнения комплексных кадастровых работ				
	X	Y	X	Y			
1	2	3	4	5	6	7	8
285	539 115,14	2 204 241,94	539 115,14	2 204 241,94	—	0,30	—
286	539 083,65	2 204 232,44	539 083,65	2 204 232,44			
287	539 077,32	2 204 230,02	539 077,32	2 204 230,02			-
288	539 085,54	2 204 211,40	539 085,54	2 204 211,40			
289	539 089,89	2 204 202,72	539 089,89	2 204 202,72			
290	539 127,83	2 204 214,54	539 127,83	2 204 214,54			
291	539 123,18	2 204 226,10	539 123,18	2 204 226,10			—
285	539 115,14	2 204 241,94	539 115,14	2 204 241,94			
2. Сведения о частях границ уточняемого земельного участка с кадастровым номером 67:03:0540101:239 :							
Обозначение части границ		Горизонтальное проложение (S), м	Описание прохождения части границ		Сведения о согласовании местоположения границ (согласовано/спорное)		
от т.	до т.						
1	2	3	4		5		
285	286	32,89	—		согласовано		
286	287	6,78					
287	288	20,35					
288	289	9,71					
289	290	39,74					
290	291	12,46					
291	285	17,76					

3. Сведения о характеристиках уточняемого земельного участка с кадастровым номером <u>67:03:0540101:239</u> :		
№ п/п	Наименование характеристики земельного участка	Значение характеристики
1	2	3
1.	Адрес земельного участка	Российская Федерация, Смоленская область, р-н. Гагаринский, с/п. Серго-Ивановское, с. Серго-Ивановское, ул. Центральная, участок 18
1.1.	Сведения о местоположении земельного участка (при отсутствии адреса) в структурированном в соответствии с федеральной информационной адресной системой виде	—
1.2.	Дополнительные сведения о местоположении земельного участка	—
2.	Площадь земельного участка ± величина погрешности определения (вычисления) площади ( $P \pm \Delta P$ ), м²	1 208 ± 12,00
3.	Формула, примененная для вычисления предельной погрешности определения площади земельного участка, с подставленными значениями и итоговые (вычисленные) значения	$3,5 * 0,10 * \sqrt{(1\ 208,00)} = 12$
4.	Площадь земельного участка согласно сведениям Единого государственного реестра недвижимости (Ркад), м²	1 209,00
5.	Оценка расхождения Р и Ркад ( $P - P_{кад}$ ), м²	1
6.	Предельный минимальный и максимальный размеры земельного участка ( $P_{мин}$ и $P_{макс}$ ), м²	— —
7.	Вид (виды) разрешенного использования	Для ведения личного подсобного хозяйства
7.1.	Дополнительные сведения об использовании земельного участка	—
8.	Кадастровый или иной государственный учетный номер (инвентарный) здания, сооружения, объекта незавершенного строительства, расположенного на земельном участке	—
9.	Сведения о земельных участках (землях общего пользования, территории общего пользования), посредством которых обеспечивается доступ	—
10.	Иные сведения	—
4. Пояснения к сведениям об уточняемом земельном участке с кадастровым номером <u>67:03:0540101:239</u> :		
1.	—	

1. Сведения о характерных точках границ уточняемого земельного участка с кадастровым номером					67:03:0540101:24			:
Система координат		МСК-67, зона 2			Зона №			2
Обоз- начение харак- терных точек границ	Координаты, м				Метод определения координат	Формулы, примененные для расчета средней квадратической погрешности определения координат характерных точек границ (Mt), с подставленными в такие формулы значениями и итоговые (вычисленные) значения Mt, м	Описание закрепления точки	
	содержатся в Едином государственном реестре недвижимости		определены в результате выполнения комплексных кадастровых работ					
	X	Y	X	Y				
1	2	3	4	5	6	7	8	
880	539 371,38	2 204 185,32	539 371,38	2 204 185,32	—	—	—	
881	539 363,84	2 204 217,86	539 363,84	2 204 217,86				
882	539 331,71	2 204 213,01	539 331,71	2 204 213,01				
883	539 335,04	2 204 198,96	539 335,04	2 204 198,96				
884	539 336,39	2 204 198,87	539 336,39	2 204 198,87				
885	539 338,12	2 204 187,21	539 338,12	2 204 187,21				
886	539 337,04	2 204 186,79	539 337,04	2 204 186,79				
887	539 341,86	2 204 159,51	539 341,86	2 204 159,51				
888	539 367,68	2 204 167,48	539 367,68	2 204 167,48				
889	539 373,41	2 204 171,35	539 373,41	2 204 171,35				
890	539 371,18	2 204 182,47	539 371,18	2 204 182,47				
880	539 371,38	2 204 185,32	539 371,38	2 204 185,32				
2. Сведения о частях границ уточняемого земельного участка с кадастровым номером					67:03:0540101:24			:
Обозначение части границ		Горизонтальное проложение (S), м	Описание прохождения части границ	Сведения о согласовании местоположения границ (согласовано/спорное)				
от т.	до т.							
1	2	3	4	5				
880	881	33,40	—	согласовано				
881	882	32,49						
882	883	14,44						
883	884	1,35						
884	885	11,79						
885	886	1,16						
886	887	27,70						

1	2	3	4	5
887	888	27,02	—	согласовано
888	889	6,91		
889	890	11,34		
890	880	2,86		

**3. Сведения о характеристиках уточняемого земельного участка с кадастровым номером** 67:03:0540101:24 :

№ п/п	Наименование характеристики земельного участка	Значение характеристики
1	2	3
1.	Адрес земельного участка	—
1.1.	Сведения о местоположении земельного участка (при отсутствии адреса) в структурированном в соответствии с федеральной информационной адресной системой виде	Российская Федерация, Смоленская область, Гагаринский р-н, Серго-Ивановское с/п, Серго-Ивановское с
1.2.	Дополнительные сведения о местоположении земельного участка	—
2.	Площадь земельного участка ± величина погрешности определения (вычисления) площади ( $P \pm \Delta P$ ), м²	$1\ 686 \pm 14,00$
3.	Формула, примененная для вычисления предельной погрешности определения площади земельного участка, с подставленными значениями и итоговые (вычисленные) значения	$3,5*0,10*\sqrt{(1\ 686,00)} = 14$
4.	Площадь земельного участка согласно сведениям Единого государственного реестра недвижимости (Ркад), м²	1 700,00
5.	Оценка расхождения Р и Ркад ( $P - P_{кад}$ ), м²	14
6.	Предельный минимальный и максимальный размеры земельного участка ( $P_{мин}$ и $P_{макс}$ ), м²	— —
7.	Вид (виды) разрешенного использования	Для ведения индивидуального садоводства
7.1.	Дополнительные сведения об использовании земельного участка	—
8.	Кадастровый или иной государственный учетный номер (инвентарный) здания, сооружения, объекта незавершенного строительства, расположенного на земельном участке	—
9.	Сведения о земельных участках (землях общего пользования, территории общего пользования), посредством которых обеспечивается доступ	—
10.	Иные сведения	—

**4. Пояснения к сведениям об уточняемом земельном участке с кадастровым номером** 67:03:0540101:24 :

1.	—
----	---

1. Сведения о характерных точках границ уточняемого земельного участка с кадастровым номером

67:03:0540101:244

:

Система координат

МСК-67, зона 2

Зона №

2

Обоз- начение харак- терных точек границ	Координаты, м				Метод определения координат	Формулы, примененные для расчета средней квадратической погрешности определения координат характерных точек границ (Mt), с подставленными в такие формулы значениями и итоговые (вычисленные) значения Mt, м	Описание закрепления точки
	содержатся в Едином государственном реестре недвижимости		определены в результате выполнения комплексных кадастровых работ				
	X	Y	X	Y			
1	2	3	4	5	6	7	8
358	539 327,86	2 204 186,93	539 327,86	2 204 186,93	—	0,30	—
359	539 326,45	2 204 194,61	539 326,45	2 204 194,61			
369	539 326,23	2 204 195,71	539 326,23	2 204 195,71			
370	539 321,01	2 204 194,68	539 321,01	2 204 194,68			
371	539 318,07	2 204 210,59	539 318,07	2 204 210,59			
372	539 322,88	2 204 211,50	539 322,88	2 204 211,50			
362	539 322,62	2 204 212,87	539 322,62	2 204 212,87			
363	539 304,52	2 204 209,28	539 304,52	2 204 209,28			
364	539 321,05	2 204 134,20	539 321,05	2 204 134,20			
365	539 332,67	2 204 142,50	539 332,67	2 204 142,50			
366	539 329,75	2 204 151,75	539 329,75	2 204 151,75			
367	539 322,86	2 204 184,95	539 322,86	2 204 184,95			
368	539 328,05	2 204 185,96	539 328,05	2 204 185,96			
358	539 327,86	2 204 186,93	539 327,86	2 204 186,93			

2. Сведения о частях границ уточняемого земельного участка с кадастровым номером

67:03:0540101:244

:

Обозначение части границ		Горизонтальное проложение (S), м	Описание прохождения части границ	Сведения о согласовании местоположения границ (согласовано/спорное)
от т.	до т.			
1	2	3	4	5
358	359	7,81	—	согласовано
359	369	1,12		
369	370	5,32		
370	371	16,18		
371	372	4,90		

1	2	3	4	5
372	362	1,39	—	согласовано
362	363	18,45		
363	364	76,88		
364	365	14,28		
365	366	9,70		
366	367	33,91		
367	368	5,29		
368	358	0,99		

**3. Сведения о характеристиках уточняемого земельного участка с кадастровым номером** 67:03:0540101:244 :

№ п/п	Наименование характеристики земельного участка	Значение характеристики
1	2	3
1.	Адрес земельного участка	—
1.1.	Сведения о местоположении земельного участка (при отсутствии адреса) в структурированном в соответствии с федеральной информационной адресной системой виде	Российская Федерация, Смоленская область, Гагаринский р-н, Серго-Ивановское с/п, Серго-Ивановское с
1.2.	Дополнительные сведения о местоположении земельного участка	—
2.	Площадь земельного участка ± величина погрешности определения (вычисления) площади ( $P \pm \Delta P$ ), м²	$1\,003 \pm 11,00$
3.	Формула, примененная для вычисления предельной погрешности определения площади земельного участка, с подставленными значениями и итоговые (вычисленные) значения	$3,5*0,10*\sqrt{(1\,003,00)} = 11$
4.	Площадь земельного участка согласно сведениям Единого государственного реестра недвижимости (Ркад), м²	1 003,00
5.	Оценка расхождения Р и Ркад ( $P - P_{кад}$ ), м²	0
6.	Предельный минимальный и максимальный размеры земельного участка ( $P_{мин}$ и $P_{макс}$ ), м²	— —
7.	Вид (виды) разрешенного использования	Для ведения личного подсобного хозяйства
7.1.	Дополнительные сведения об использовании земельного участка	—
8.	Кадастровый или иной государственный учетный номер (инвентарный) здания, сооружения, объекта незавершенного строительства, расположенного на земельном участке	—

1	2				3		
9.	Сведения о земельных участках (землях общего пользования, территории общего пользования), посредством которых обеспечивается доступ				—		
10.	Иные сведения				—		
4. Пояснения к сведениям об уточняемом земельном участке с кадастровым номером 67:03:0540101:244 :							
1.	—						
1. Сведения о характерных точках границ уточняемого земельного участка с кадастровым номером 67:03:0540101:248 :							
Система координат МСК-67, зона 2 Зона № 2							
Обозначение характерных точек границ	Координаты, м				Метод определения координат	Формулы, примененные для расчета средней квадратической погрешности определения координат характерных точек границ (Mt), с подставленными в такие формулы значениями и итоговые (вычисленные) значения Mt, м	Описание закрепления точки
	содержатся в Едином государственном реестре недвижимости		определены в результате выполнения комплексных кадастровых работ				
	X	Y	X	Y			
1	2	3	4	5	6	7	8
377	539 602,74	2 204 391,47	539 602,74	2 204 391,47	—	0,30	—
378	539 593,54	2 204 419,09	539 593,54	2 204 419,09			
379	539 573,65	2 204 416,24	539 573,65	2 204 416,24			
380	539 527,70	2 204 414,24	539 527,70	2 204 414,24			
381	539 530,47	2 204 373,34	539 530,47	2 204 373,34			
377	539 602,74	2 204 391,47	539 602,74	2 204 391,47			
2. Сведения о частях границ уточняемого земельного участка с кадастровым номером 67:03:0540101:248 :							
Обозначение части границ		Горизонтальное проложение (S), м	Описание прохождения части границ		Сведения о согласовании местоположения границ (согласовано/спорное)		
от т.	до т.						
1	2	3	4		5		
377	378	29,11	—		согласовано		
378	379	20,09					
379	380	45,99					
380	381	40,99					
381	377	74,51					

3. Сведения о характеристиках уточняемого земельного участка с кадастровым номером 67:03:0540101:248 :		
№ п/п	Наименование характеристики земельного участка	Значение характеристики
1	2	3
1.	Адрес земельного участка	—
1.1.	Сведения о местоположении земельного участка (при отсутствии адреса) в структурированном в соответствии с федеральной информационной адресной системой виде	Российская Федерация, Смоленская область, Гагаринский р-н, Серго-Ивановское с/п, Серго-Ивановское с
1.2.	Дополнительные сведения о местоположении земельного участка	—
2.	Площадь земельного участка $\pm$ величина погрешности определения (вычисления) площади ( $P \pm \Delta P$ ), м <sup>2</sup>	$2\,389 \pm 17,00$
3.	Формула, примененная для вычисления предельной погрешности определения площади земельного участка, с подставленными значениями и итоговые (вычисленные) значения	$3,5*0,10*\sqrt{(2\,389,00)} = 17$
4.	Площадь земельного участка согласно сведениям Единого государственного реестра недвижимости (Ркад), м <sup>2</sup>	2 400,00
5.	Оценка расхождения Р и Ркад ( $P - P_{\text{кад}}$ ), м <sup>2</sup>	11
6.	Предельный минимальный и максимальный размеры земельного участка ( $P_{\text{мин}}$ и $P_{\text{макс}}$ ), м <sup>2</sup>	— —
7.	Вид (виды) разрешенного использования	Для ведения личного подсобного хозяйства
7.1.	Дополнительные сведения об использовании земельного участка	—
8.	Кадастровый или иной государственный учетный номер (инвентарный) здания, сооружения, объекта незавершенного строительства, расположенного на земельном участке	—
9.	Сведения о земельных участках (землях общего пользования, территории общего пользования), посредством которых обеспечивается доступ	—
10.	Иные сведения	—
4. Пояснения к сведениям об уточняемом земельном участке с кадастровым номером 67:03:0540101:248 :		
1.	—	

1. Сведения о характерных точках границ уточняемого земельного участка с кадастровым номером					67:03:0540101:249		
Система координат					МСК-67, зона 2		
					Зона № 2		
Обоз- начение харак- терных точек границ	Координаты, м				Метод определения координат	Формулы, примененные для расчета средней квадратической погрешности определения координат характерных точек границ (Mt), с подставленными в такие формулы значениями и итоговые (вычисленные) значения Mt, м	Описание закрепления точки
	содержатся в Едином государственном реестре недвижимости		определены в результате выполнения комплексных кадастровых работ				
	X	Y	X	Y			
1	2	3	4	5	6	7	8
358	539 327,86	2 204 186,93	539 327,86	2 204 186,93	—	0,30	—
368	539 328,05	2 204 185,96	539 328,05	2 204 185,96			
367	539 322,86	2 204 184,95	539 322,86	2 204 184,95			
366	539 329,75	2 204 151,75	539 329,75	2 204 151,75			
892	539 340,74	2 204 156,96	539 340,74	2 204 156,96			
893	539 340,33	2 204 158,63	539 340,33	2 204 158,63		—	
887	539 341,86	2 204 159,51	539 341,86	2 204 159,51			
886	539 337,04	2 204 186,79	539 337,04	2 204 186,79			
885	539 338,12	2 204 187,21	539 338,12	2 204 187,21			
884	539 336,39	2 204 198,87	539 336,39	2 204 198,87			
883	539 335,04	2 204 198,96	539 335,04	2 204 198,96			
882	539 331,71	2 204 213,01	539 331,71	2 204 213,01			
894	539 327,53	2 204 212,31	539 327,53	2 204 212,31			
895	539 327,22	2 204 213,65	539 327,22	2 204 213,65			
362	539 322,62	2 204 212,87	539 322,62	2 204 212,87		0,30	
372	539 322,88	2 204 211,50	539 322,88	2 204 211,50			
371	539 318,07	2 204 210,59	539 318,07	2 204 210,59			
370	539 321,01	2 204 194,68	539 321,01	2 204 194,68			
369	539 326,23	2 204 195,71	539 326,23	2 204 195,71			
359	539 326,45	2 204 194,61	539 326,45	2 204 194,61			
358	539 327,86	2 204 186,93	539 327,86	2 204 186,93			

**2. Сведения о частях границ уточняемого земельного участка с кадастровым номером** 67:03:0540101:249 :

Обозначение части границ		Горизонтальное проложение (S), м	Описание прохождения части границ	Сведения о согласовании местоположения границ (согласовано/спорное)
от т.	до т.			
1	2	3	4	5
358	368	0,99	—	согласовано
368	367	5,29		
367	366	33,91		
366	892	12,16		
892	893	1,72		
893	887	1,77		
887	886	27,70		
886	885	1,16		
885	884	11,79		
884	883	1,35		
883	882	14,44		
882	894	4,24		
894	895	1,38		
895	362	4,67		
362	372	1,39		
372	371	4,90		
371	370	16,18		
370	369	5,32		
369	359	1,12		
359	358	7,81		

**3. Сведения о характеристиках уточняемого земельного участка с кадастровым номером** 67:03:0540101:249 :

№ п/п	Наименование характеристики земельного участка	Значение характеристики
1	2	3
1.	Адрес земельного участка	—
1.1.	Сведения о местоположении земельного участка (при отсутствии адреса) в структурированном в соответствии с федеральной информационной адресной системой виде	Российская Федерация, Смоленская область, Гагаринский р-н, Серго-Ивановское с/п, Серго-Ивановское с
1.2.	Дополнительные сведения о местоположении земельного участка	—
2.	Площадь земельного участка ± величина погрешности определения (вычисления) площади ( $P \pm \Delta P$ ), м²	782 ± 10,00

1	2				3		
3.	Формула, примененная для вычисления предельной погрешности определения площади земельного участка, с подставленными значениями и итоговые (вычисленные) значения				3,5*0,10*√(782,00) = 10		
4.	Площадь земельного участка согласно сведениям Единого государственного реестра недвижимости (Ркад), м²				783,00		
5.	Оценка расхождения Р и Ркад (Р - Ркад), м²				1		
6.	Предельный минимальный и максимальный размеры земельного участка (Рмин и Рмакс), м²				— —		
7.	Вид (виды) разрешенного использования				Для ведения личного подсобного хозяйства		
7.1.	Дополнительные сведения об использовании земельного участка				—		
8.	Кадастровый или иной государственный учетный номер (инвентарный) здания, сооружения, объекта незавершенного строительства, расположенного на земельном участке				—		
9.	Сведения о земельных участках (землях общего пользования, территории общего пользования), посредством которых обеспечивается доступ				—		
10.	Иные сведения				—		
4. Пояснения к сведениям об уточняемом земельном участке с кадастровым номером 67:03:0540101:249 :							
1.	—						
1. Сведения о характерных точках границ уточняемого земельного участка с кадастровым номером 67:03:0540101:250 :							
Система координат МСК-67, зона 2 Зона № 2							
Обозначение характерных точек границ	Координаты, м				Метод определения координат	Формулы, примененные для расчета средней квадратической погрешности определения координат характерных точек границ (Mt), с подставленными в такие формулы значениями и итоговые (вычисленные) значения Mt, м	Описание закрепления точки
	содержатся в Едином государственном реестре недвижимости		определены в результате выполнения комплексных кадастровых работ				
	X	Y	X	Y			
1	2	3	4	5	6	7	8
1	539 391,36	2 203 801,08	539 391,36	2 203 801,08	—	0,10	—
477	539 361,20	2 203 790,68	539 361,20	2 203 790,68		0,30	
478	539 375,86	2 203 747,26	539 375,86	2 203 747,26			

1	2	3	4	5	6	7	8
4	539 407,80	2 203 758,98	539 407,80	2 203 758,98	—	0,10	—
1	539 391,36	2 203 801,08	539 391,36	2 203 801,08			

**2. Сведения о частях границ уточняемого земельного участка с кадастровым номером** 67:03:0540101:250 :

Обозначение части границ		Горизонтальное проложение (S), м	Описание прохождения части границ	Сведения о согласовании местоположения границ (согласовано/спорное)
от т.	до т.			
1	2	3	4	5
1	477	31,90	—	согласовано
477	478	45,83		
478	4	34,02		
4	1	45,20		

**3. Сведения о характеристиках уточняемого земельного участка с кадастровым номером** 67:03:0540101:250 :

№ п/п	Наименование характеристики земельного участка	Значение характеристики
1	2	3
1.	Адрес земельного участка	—
1.1.	Сведения о местоположении земельного участка (при отсутствии адреса) в структурированном в соответствии с федеральной информационной адресной системой виде	Российская Федерация, Смоленская область, Гагаринский р-н, Серго-Ивановское с/п, Серго-Ивановское с
1.2.	Дополнительные сведения о местоположении земельного участка	—
2.	Площадь земельного участка ± величина погрешности определения (вычисления) площади ( $P \pm \Delta P$ ), м²	$1\,500 \pm 14,00$
3.	Формула, примененная для вычисления предельной погрешности определения площади земельного участка, с подставленными значениями и итоговые (вычисленные) значения	$3,5 * 0,10 * \sqrt{(1\,500,00)} = 14$
4.	Площадь земельного участка согласно сведениям Единого государственного реестра недвижимости (Ркад), м²	1 500,00
5.	Оценка расхождения Р и Ркад ( $P - P_{кад}$ ), м²	0
6.	Предельный минимальный и максимальный размеры земельного участка (Рмин и Рмакс), м²	— —
7.	Вид (виды) разрешенного использования	Для ведения личного подсобного хозяйства
7.1.	Дополнительные сведения об использовании земельного участка	—

1	2				3		
8.	Кадастровый или иной государственный учетный номер (инвентарный) здания, сооружения, объекта незавершенного строительства, расположенного на земельном участке				—		
9.	Сведения о земельных участках (землях общего пользования, территории общего пользования), посредством которых обеспечивается доступ				—		
10.	Иные сведения				—		
4. Пояснения к сведениям об уточняемом земельном участке с кадастровым номером 67:03:0540101:250 :							
1.	—						
1. Сведения о характерных точках границ уточняемого земельного участка с кадастровым номером 67:03:0540101:251 :							
Система координат МСК-67, зона 2 Зона № 2							
Обоз- начение харак- терных точек границ	Координаты, м				Метод определения координат	Формулы, примененные для расчета средней квадратической погрешности определения координат характерных точек границ (Mt), с подставленными в такие формулы значениями и итоговые (вычисленные) значения Mt, м	Описание закрепления точки
	содержатся в Едином государственном реестре недвижимости		определены в результате выполнения комплексных кадастровых работ				
	X	Y	X	Y			
1	2	3	4	5	6	7	8
515	539 302,53	2 204 216,90	539 302,53	2 204 216,90	—	0,30	—
516	539 301,64	2 204 221,31	539 301,64	2 204 221,31			
517	539 301,14	2 204 222,70	539 301,14	2 204 222,70			
518	539 293,19	2 204 219,91	539 293,19	2 204 219,91			
519	539 294,48	2 204 214,91	539 294,48	2 204 214,91			
520	539 296,42	2 204 215,53	539 296,42	2 204 215,53			
515	539 302,53	2 204 216,90	539 302,53	2 204 216,90			
2. Сведения о частях границ уточняемого земельного участка с кадастровым номером 67:03:0540101:251 :							
Обозначение части границ		Горизонтальное проложение (S), м	Описание прохождения части границ		Сведения о согласовании местоположения границ (согласовано/спорное)		
от т.	до т.						
1	2	3	4		5		
515	516	4,50	—		согласовано		
516	517	1,48					

1	2	3	4	5
517	518	8,43	—	согласовано
518	519	5,16		
519	520	2,04		
520	515	6,26		

**3. Сведения о характеристиках уточняемого земельного участка с кадастровым номером** 67:03:0540101:251 :

№ п/п	Наименование характеристики земельного участка	Значение характеристики
1	2	3
1.	Адрес земельного участка	—
1.1.	Сведения о местоположении земельного участка (при отсутствии адреса) в структурированном в соответствии с федеральной информационной адресной системой виде	Российская Федерация, Смоленская область, Гагаринский р-н, Серго-Ивановское с/п, Серго-Ивановское с
1.2.	Дополнительные сведения о местоположении земельного участка	—
2.	Площадь земельного участка ± величина погрешности определения (вычисления) площади ( $P \pm \Delta P$ ), м²	$46 \pm 2,00$
3.	Формула, примененная для вычисления предельной погрешности определения площади земельного участка, с подставленными значениями и итоговые (вычисленные) значения	$3,5 * 0,10 * \sqrt{(46,00)} = 2$
4.	Площадь земельного участка согласно сведениям Единого государственного реестра недвижимости (Ркад), м²	46,00
5.	Оценка расхождения Р и Ркад ( $P - P_{кад}$ ), м²	0
6.	Предельный минимальный и максимальный размеры земельного участка (Рмин и Рмакс), м²	— —
7.	Вид (виды) разрешенного использования	Для ведения индивидуального садоводства
7.1.	Дополнительные сведения об использовании земельного участка	—
8.	Кадастровый или иной государственный учетный номер (инвентарный) здания, сооружения, объекта незавершенного строительства, расположенного на земельном участке	—
9.	Сведения о земельных участках (землях общего пользования, территории общего пользования), посредством которых обеспечивается доступ	—
10.	Иные сведения	—

**4. Пояснения к сведениям об уточняемом земельном участке с кадастровым номером** 67:03:0540101:251 :

1.	—
----	---

1. Сведения о характерных точках границ уточняемого земельного участка с кадастровым номером67:03:0540101:252:

Система координатМСК-67, зона 2Зона №2

Обоз- начение харак- терных точек границ	Координаты, м				Метод определения координат	Формулы, примененные для расчета средней квадратической погрешности определения координат характерных точек границ (Mt), с подставленными в такие формулы значениями и итоговые (вычисленные) значения Mt, м	Описание закрепления точки
	содержатся в Едином государственном реестре недвижимости		определены в результате выполнения комплексных кадастровых работ				
	X	Y	X	Y			
1	2	3	4	5	6	7	8
530	539 336,35	2 203 870,08	539 336,35	2 203 870,08	—	0,30	—
531	539 319,46	2 203 911,36	539 319,46	2 203 911,36			
532	539 288,17	2 203 898,84	539 288,17	2 203 898,84			
533	539 292,72	2 203 887,60	539 292,72	2 203 887,60			
534	539 304,91	2 203 857,84	539 304,91	2 203 857,84			Долговременный межевой знак
530	539 336,35	2 203 870,08	539 336,35	2 203 870,08			—

2. Сведения о частях границ уточняемого земельного участка с кадастровым номером67:03:0540101:252:

Обозначение части границ		Горизонтальное проложение (S), м	Описание прохождения части границ	Сведения о согласовании местоположения границ (согласовано/спорное)
от т.	до т.			
1	2	3	4	5
530	531	44,60	—	согласовано
531	532	33,70		
532	533	12,13		
533	534	32,16		
534	530	33,74		

3. Сведения о характеристиках уточняемого земельного участка с кадастровым номером67:03:0540101:252:

№ п/п	Наименование характеристики земельного участка	Значение характеристики
1	2	3

1	2	3
1.	Адрес земельного участка	—
1.1.	Сведения о местоположении земельного участка (при отсутствии адреса) в структурированном в соответствии с федеральной информационной адресной системой виде	Российская Федерация, Смоленская область, Гагаринский р-н, Серго-Ивановское с/п, Серго-Ивановское с
1.2.	Дополнительные сведения о местоположении земельного участка	—
2.	Площадь земельного участка $\pm$ величина погрешности определения (вычисления) площади ( $P \pm \Delta P$ ), м <sup>2</sup>	$1\,499 \pm 14,00$
3.	Формула, примененная для вычисления предельной погрешности определения площади земельного участка, с подставленными значениями и итоговые (вычисленные) значения	$3,5*0,10*\sqrt{(1\,499,00)} = 14$
4.	Площадь земельного участка согласно сведениям Единого государственного реестра недвижимости (Ркад), м <sup>2</sup>	1 500,00
5.	Оценка расхождения Р и Ркад ( $P - P_{кад}$ ), м <sup>2</sup>	1
6.	Предельный минимальный и максимальный размеры земельного участка ( $P_{мин}$ и $P_{макс}$ ), м <sup>2</sup>	— —
7.	Вид (виды) разрешенного использования	Для ведения личного подсобного хозяйства
7.1.	Дополнительные сведения об использовании земельного участка	—
8.	Кадастровый или иной государственный учетный номер (инвентарный) здания, сооружения, объекта незавершенного строительства, расположенного на земельном участке	—
9.	Сведения о земельных участках (землях общего пользования, территории общего пользования), посредством которых обеспечивается доступ	—
10.	Иные сведения	—
<b>4. Пояснения к сведениям об уточняемом земельном участке с кадастровым номером</b> <u>67:03:0540101:252</u> <b>:</b>		
1.	—	

1. Сведения о характерных точках границ уточняемого земельного участка с кадастровым номером67:03:0540101:256:

Система координатМСК-67, зона 2Зона №2

Обоз- начение харак- терных точек границ	Координаты, м				Метод определения координат	Формулы, примененные для расчета средней квадратической погрешности определения координат характерных точек границ (Mt), с подставленными в такие формулы значениями и итоговые (вычисленные) значения Mt, м	Описание закрепления точки
	содержатся в Едином государственном реестре недвижимости		определены в результате выполнения комплексных кадастровых работ				
	X	Y	X	Y			
1	2	3	4	5	6	7	8
4	539 639,12	2 204 108,33	539 639,12	2 204 108,33	—	0,10	-
700	539 645,75	2 204 082,54	539 645,75	2 204 082,54		0,30	—
709	539 650,54	2 204 084,65	539 650,54	2 204 084,65			
710	539 651,60	2 204 087,07	539 651,60	2 204 087,07			
711	539 647,36	2 204 103,81	539 647,36	2 204 103,81			
712	539 645,81	2 204 103,92	539 645,81	2 204 103,92			
708	539 644,12	2 204 109,57	539 644,12	2 204 109,57			
4	539 639,12	2 204 108,33	539 639,12	2 204 108,33		0,10	-

2. Сведения о частях границ уточняемого земельного участка с кадастровым номером67:03:0540101:256:

Обозначение части границ		Горизонтальное проложение (S), м	Описание прохождения части границ	Сведения о согласовании местоположения границ (согласовано/спорное)
от т.	до т.			
1	2	3	4	5
4	700	26,63	—	согласовано
700	709	5,23		
709	710	2,64		
710	711	17,27		
711	712	1,55		
712	708	5,90		
708	4	5,15		

3. Сведения о характеристиках уточняемого земельного участка с кадастровым номером67:03:0540101:256:

№ п/п	Наименование характеристики земельного участка	Значение характеристики
1	2	3

1	2	3
1.	Адрес земельного участка	—
1.1.	Сведения о местоположении земельного участка (при отсутствии адреса) в структурированном в соответствии с федеральной информационной адресной системой виде	Российская Федерация, Смоленская область, Гагаринский р-н, Серго-Ивановское с/п, Серго-Ивановское с
1.2.	Дополнительные сведения о местоположении земельного участка	—
2.	Площадь земельного участка $\pm$ величина погрешности определения (вычисления) площади ( $P \pm \Delta P$ ), м <sup>2</sup>	$167 \pm 5,00$
3.	Формула, примененная для вычисления предельной погрешности определения площади земельного участка, с подставленными значениями и итоговые (вычисленные) значения	$3,5*0,10*\sqrt{(167,00)} = 5$
4.	Площадь земельного участка согласно сведениям Единого государственного реестра недвижимости (Ркад), м <sup>2</sup>	166,00
5.	Оценка расхождения Р и Ркад ( $P - P_{кад}$ ), м <sup>2</sup>	1
6.	Предельный минимальный и максимальный размеры земельного участка ( $P_{мин}$ и $P_{макс}$ ), м <sup>2</sup>	— —
7.	Вид (виды) разрешенного использования	Для индивидуального садоводства
7.1.	Дополнительные сведения об использовании земельного участка	—
8.	Кадастровый или иной государственный учетный номер (инвентарный) здания, сооружения, объекта незавершенного строительства, расположенного на земельном участке	—
9.	Сведения о земельных участках (землях общего пользования, территории общего пользования), посредством которых обеспечивается доступ	—
10.	Иные сведения	—
<b>4. Пояснения к сведениям об уточняемом земельном участке с кадастровым номером</b> <u>67:03:0540101:256</u> <b>:</b>		
1.	—	

1. Сведения о характерных точках границ уточняемого земельного участка с кадастровым номером					67:03:0540101:260			:
Система координат					МСК-67, зона 2			Зона № 2
Обозначение характерных точек границ	Координаты, м				Метод определения координат	Формулы, примененные для расчета средней квадратической погрешности определения координат характерных точек границ (Mt), с подставленными в такие формулы значениями и итоговые (вычисленные) значения Mt, м	Описание закрепления точки	
	содержатся в Едином государственном реестре недвижимости		определены в результате выполнения комплексных кадастровых работ					
	X	Y	X	Y				
1	2	3	4	5	6	7	8	
804	539 304,63	2 203 676,34	539 304,63	2 203 676,34	—	0,30	—	
808	539 288,44	2 203 726,72	539 288,44	2 203 726,72				
810	539 281,02	2 203 723,66	539 281,02	2 203 723,66				
809	539 297,49	2 203 667,43	539 297,49	2 203 667,43				
804	539 304,63	2 203 676,34	539 304,63	2 203 676,34				
2. Сведения о частях границ уточняемого земельного участка с кадастровым номером					67:03:0540101:260			:
Обозначение части границ		Горизонтальное проложение (S), м	Описание прохождения части границ		Сведения о согласовании местоположения границ (согласовано/спорное)			
от т.	до т.							
1	2	3	4		5			
804	808	52,92	—		согласовано			
808	810	8,03						
810	809	58,59						
809	804	11,42						
3. Сведения о характеристиках уточняемого земельного участка с кадастровым номером					67:03:0540101:260			:
№ п/п	Наименование характеристики земельного участка			Значение характеристики				
1	2			3				
1.	Адрес земельного участка			—				
1.1.	Сведения о местоположении земельного участка (при отсутствии адреса) в структурированном в соответствии с федеральной информационной адресной системой виде			Российская Федерация, Смоленская область, Гагаринский р-н, Серго-Ивановское с/п, Серго-Ивановское с				
1.2.	Дополнительные сведения о местоположении земельного участка			—				

1	2				3		
2.	Площадь земельного участка ± величина погрешности определения (вычисления) площади (Р ± ΔР), м²				486 ± 8,00		
3.	Формула, примененная для вычисления предельной погрешности определения площади земельного участка, с подставленными значениями и итоговые (вычисленные) значения				3,5*0,10*√(486,00) = 8		
4.	Площадь земельного участка согласно сведениям Единого государственного реестра недвижимости (Ркад), м²				486,00		
5.	Оценка расхождения Р и Ркад (Р - Ркад), м²				0		
6.	Предельный минимальный и максимальный размеры земельного участка (Рмин и Рмакс), м²				— —		
7.	Вид (виды) разрешенного использования				Для ведения индивидуального садоводства		
7.1.	Дополнительные сведения об использовании земельного участка				—		
8.	Кадастровый или иной государственный учетный номер (инвентарный) здания, сооружения, объекта незавершенного строительства, расположенного на земельном участке				—		
9.	Сведения о земельных участках (землях общего пользования, территории общего пользования), посредством которых обеспечивается доступ				—		
10.	Иные сведения				—		
4. Пояснения к сведениям об уточняемом земельном участке с кадастровым номером 67:03:0540101:260 :							
1.	—						
1. Сведения о характерных точках границ уточняемого земельного участка с кадастровым номером 67:03:0540101:261 :							
Система координат МСК-67, зона 2 Зона № 2							
Обоз- начение харак- терных точек границ	Координаты, м				Метод определения координат	Формулы, примененные для расчета средней квадратической погрешности определения координат характерных точек границ (Mt), с подставленными в такие формулы значениями и итоговые (вычисленные) значения Mt, м	Описание закрепления точки
	содержатся в Едином государственном реестре недвижимости		определены в результате выполнения комплексных кадастровых работ				
	X	Y	X	Y			
1	2	3	4	5	6	7	8
787	539 706,38	2 204 293,99	539 706,38	2 204 293,99	—	0,30	—

1	2	3	4	5	6	7	8
788	539 701,34	2 204 322,96	539 701,34	2 204 322,96	—	0,30	—
789	539 697,69	2 204 322,13	539 697,69	2 204 322,13			
790	539 694,83	2 204 328,21	539 694,83	2 204 328,21			
791	539 694,15	2 204 329,43	539 694,15	2 204 329,43			
792	539 692,66	2 204 334,35	539 692,66	2 204 334,35			
793	539 689,86	2 204 333,37	539 689,86	2 204 333,37			
794	539 640,36	2 204 318,14	539 640,36	2 204 318,14			
795	539 643,10	2 204 308,23	539 643,10	2 204 308,23			
796	539 649,82	2 204 282,70	539 649,82	2 204 282,70			
797	539 673,93	2 204 287,49	539 673,93	2 204 287,49			
798	539 691,37	2 204 290,54	539 691,37	2 204 290,54			
799	539 702,21	2 204 292,54	539 702,21	2 204 292,54			
787	539 706,38	2 204 293,99	539 706,38	2 204 293,99			

2. Сведения о частях границ уточняемого земельного участка с кадастровым номером
67:03:0540101:261
:

Обозначение части границ		Горизонтальное проложение (S), м	Описание прохождения части границ	Сведения о согласовании местоположения границ (согласовано/спорное)
от т.	до т.			
1	2	3	4	5
787	788	29,41	—	согласовано
788	789	3,74		
789	790	6,72		
790	791	1,40		
791	792	5,14		
792	793	2,97		
793	794	51,79		
794	795	10,28		
795	796	26,40		
796	797	24,58		
797	798	17,70		
798	799	11,02		
799	787	4,41		

3. Сведения о характеристиках уточняемого земельного участка с кадастровым номером
67:03:0540101:261
:

№ п/п	Наименование характеристики земельного участка	Значение характеристики
1	2	3

1	2	3
1.	Адрес земельного участка	—
1.1.	Сведения о местоположении земельного участка (при отсутствии адреса) в структурированном в соответствии с федеральной информационной адресной системой виде	Российская Федерация, Смоленская область, Гагаринский р-н, Серго-Ивановское с/п, Серго-Ивановское с
1.2.	Дополнительные сведения о местоположении земельного участка	—
2.	Площадь земельного участка $\pm$ величина погрешности определения (вычисления) площади ( $P \pm \Delta P$ ), м <sup>2</sup>	$2\,299 \pm 17,00$
3.	Формула, примененная для вычисления предельной погрешности определения площади земельного участка, с подставленными значениями и итоговые (вычисленные) значения	$3,5 * 0,10 * \sqrt{(2\,299,00)} = 17$
4.	Площадь земельного участка согласно сведениям Единого государственного реестра недвижимости (Ркад), м <sup>2</sup>	2 300,00
5.	Оценка расхождения Р и Ркад ( $P - P_{\text{кад}}$ ), м <sup>2</sup>	1
6.	Предельный минимальный и максимальный размеры земельного участка ( $P_{\text{мин}}$ и $P_{\text{макс}}$ ), м <sup>2</sup>	— —
7.	Вид (виды) разрешенного использования	Для ведения личного подсобного хозяйства
7.1.	Дополнительные сведения об использовании земельного участка	—
8.	Кадастровый или иной государственный учетный номер (инвентарный) здания, сооружения, объекта незавершенного строительства, расположенного на земельном участке	—
9.	Сведения о земельных участках (землях общего пользования, территории общего пользования), посредством которых обеспечивается доступ	—
10.	Иные сведения	—
<b>4. Пояснения к сведениям об уточняемом земельном участке с кадастровым номером</b> <u>67:03:0540101:261</u> <b>:</b>		
1.	—	

1. Сведения о характерных точках границ уточняемого земельного участка с кадастровым номером67:03:0540101:263:

Система координатМСК-67, зона 2Зона №2

Обоз- начение харак- терных точек границ	Координаты, м				Метод определения координат	Формулы, примененные для расчета средней квадратической погрешности определения координат характерных точек границ (Mt), с подставленными в такие формулы значениями и итоговые (вычисленные) значения Mt, м	Описание закрепления точки
	содержатся в Едином государственном реестре недвижимости		определены в результате выполнения комплексных кадастровых работ				
	X	Y	X	Y			
1	2	3	4	5	6	7	8
477	539 361,20	2 203 790,68	539 361,20	2 203 790,68	—	0,30	—
812	539 320,28	2 203 776,82	539 320,28	2 203 776,82			
813	539 331,58	2 203 742,11	539 331,58	2 203 742,11			
814	539 352,91	2 203 751,27	539 352,91	2 203 751,27			
815	539 355,38	2 203 745,15	539 355,38	2 203 745,15			
811	539 374,09	2 203 752,55	539 374,09	2 203 752,55			
477	539 361,20	2 203 790,68	539 361,20	2 203 790,68			

2. Сведения о частях границ уточняемого земельного участка с кадастровым номером67:03:0540101:263:

Обозначение части границ		Горизонтальное проложение (S), м	Описание прохождения части границ	Сведения о согласовании местоположения границ (согласовано/спорное)
от т.	до т.			
1	2	3	4	5
477	812	43,20	—	согласовано
812	813	36,50		
813	814	23,21		
814	815	6,60		
815	811	20,12		
811	477	40,25		

3. Сведения о характеристиках уточняемого земельного участка с кадастровым номером67:03:0540101:263:

№ п/п	Наименование характеристики земельного участка	Значение характеристики
1	2	3

1	2	3
1.	Адрес земельного участка	—
1.1.	Сведения о местоположении земельного участка (при отсутствии адреса) в структурированном в соответствии с федеральной информационной адресной системой виде	Российская Федерация, Смоленская область, Гагаринский р-н, Серго-Ивановское с/п, Серго-Ивановское с
1.2.	Дополнительные сведения о местоположении земельного участка	—
2.	Площадь земельного участка $\pm$ величина погрешности определения (вычисления) площади ( $P \pm \Delta P$ ), м <sup>2</sup>	$1\,649 \pm 14,00$
3.	Формула, примененная для вычисления предельной погрешности определения площади земельного участка, с подставленными значениями и итоговые (вычисленные) значения	$3,5*0,10*\sqrt{(1\,649,00)} = 14$
4.	Площадь земельного участка согласно сведениям Единого государственного реестра недвижимости (Ркад), м <sup>2</sup>	1 650,00
5.	Оценка расхождения Р и Ркад ( $P - P_{кад}$ ), м <sup>2</sup>	1
6.	Предельный минимальный и максимальный размеры земельного участка ( $P_{мин}$ и $P_{макс}$ ), м <sup>2</sup>	— —
7.	Вид (виды) разрешенного использования	Для ведения личного подсобного хозяйства
7.1.	Дополнительные сведения об использовании земельного участка	—
8.	Кадастровый или иной государственный учетный номер (инвентарный) здания, сооружения, объекта незавершенного строительства, расположенного на земельном участке	—
9.	Сведения о земельных участках (землях общего пользования, территории общего пользования), посредством которых обеспечивается доступ	—
10.	Иные сведения	—
<b>4. Пояснения к сведениям об уточняемом земельном участке с кадастровым номером</b> <u>67:03:0540101:263</u> <b>:</b>		
1.	—	

1. Сведения о характерных точках границ уточняемого земельного участка с кадастровым номером

67:03:0540101:264

:

Система координат

МСК-67, зона 2

Зона №

2

Обоз- начение харак- терных точек границ	Координаты, м				Метод определения координат	Формулы, примененные для расчета средней квадратической погрешности определения координат характерных точек границ (Mt), с подставленными в такие формулы значениями и итоговые (вычисленные) значения Mt, м	Описание закрепления точки
	содержатся в Едином государственном реестре недвижимости		определены в результате выполнения комплексных кадастровых работ				
	X	Y	X	Y			
1	2	3	4	5	6	7	8
538	539 460,69	2 204 156,71	539 460,69	2 204 156,71	—	0,30	Закрепление отсутствует
826	539 464,04	2 204 155,71	539 464,04	2 204 155,71			—
827	539 457,96	2 204 172,14	539 457,96	2 204 172,14			
828	539 405,67	2 204 158,90	539 405,67	2 204 158,90			
540	539 411,27	2 204 137,30	539 411,27	2 204 137,30			
539	539 412,15	2 204 144,35	539 412,15	2 204 144,35			
538	539 460,69	2 204 156,71	539 460,69	2 204 156,71			

2. Сведения о частях границ уточняемого земельного участка с кадастровым номером

67:03:0540101:264

:

Обозначение части границ		Горизонтальное проложение (S), м	Описание прохождения части границ	Сведения о согласовании местоположения границ (согласовано/спорное)
от т.	до т.			
1	2	3	4	5
538	826	3,50	—	согласовано
826	827	17,52		
827	828	53,94		
828	540	22,31		
540	539	7,10		
539	538	50,09		

3. Сведения о характеристиках уточняемого земельного участка с кадастровым номером

67:03:0540101:264

:

№ п/п	Наименование характеристики земельного участка	Значение характеристики
1	2	3

1	2	3
1.	Адрес земельного участка	—
1.1.	Сведения о местоположении земельного участка (при отсутствии адреса) в структурированном в соответствии с федеральной информационной адресной системой виде	Российская Федерация, Смоленская область, Гагаринский р-н, Серго-Ивановское г, Серго-Ивановское с, Школьная ул, д 18
1.2.	Дополнительные сведения о местоположении земельного участка	—
2.	Площадь земельного участка $\pm$ величина погрешности определения (вычисления) площади ( $P \pm \Delta P$ ), м <sup>2</sup>	$868 \pm 10,00$
3.	Формула, примененная для вычисления предельной погрешности определения площади земельного участка, с подставленными значениями и итоговые (вычисленные) значения	$3,5*0,10*\sqrt{(868,00)} = 10$
4.	Площадь земельного участка согласно сведениям Единого государственного реестра недвижимости (Ркад), м <sup>2</sup>	869,00
5.	Оценка расхождения Р и Ркад ( $P - P_{кад}$ ), м <sup>2</sup>	1
6.	Предельный минимальный и максимальный размеры земельного участка ( $P_{мин}$ и $P_{макс}$ ), м <sup>2</sup>	— —
7.	Вид (виды) разрешенного использования	Для ведения личного подсобного хозяйства
7.1.	Дополнительные сведения об использовании земельного участка	—
8.	Кадастровый или иной государственный учетный номер (инвентарный) здания, сооружения, объекта незавершенного строительства, расположенного на земельном участке	—
9.	Сведения о земельных участках (землях общего пользования, территории общего пользования), посредством которых обеспечивается доступ	—
10.	Иные сведения	—
<b>4. Пояснения к сведениям об уточняемом земельном участке с кадастровым номером</b> <u>67:03:0540101:264</u> <b>:</b>		
1.	—	

1. Сведения о характерных точках границ уточняемого земельного участка с кадастровым номером						67:03:0540101:27		:
Система координат		МСК-67, зона 2				Зона №		2
Обозначение характерных точек границ	Координаты, м				Метод определения координат	Формулы, примененные для расчета средней квадратической погрешности определения координат характерных точек границ (Mt), с подставленными в такие формулы значениями и итоговые (вычисленные) значения Mt, м	Описание закрепления точки	
	содержатся в Едином государственном реестре недвижимости		определены в результате выполнения комплексных кадастровых работ					
	X	Y	X	Y				
1	2	3	4	5	6	7	8	
158	538 550,31	2 204 415,88	538 550,31	2 204 415,88	—	0,30	—	
159	538 514,07	2 204 443,21	538 514,07	2 204 443,21				
160	538 505,09	2 204 436,22	538 505,09	2 204 436,22				
161	538 502,19	2 204 439,81	538 502,19	2 204 439,81				
162	538 493,17	2 204 432,76	538 493,17	2 204 432,76				
4	538 490,01	2 204 427,97	538 490,01	2 204 427,97		0,10	-	
163	538 486,66	2 204 422,89	538 486,66	2 204 422,89			—	
164	538 486,27	2 204 419,72	538 486,27	2 204 419,72			-	
3	538 491,31	2 204 413,24	538 491,31	2 204 413,24			-	
165	538 511,58	2 204 387,21	538 511,58	2 204 387,21		0,30	—	
158	538 550,31	2 204 415,88	538 550,31	2 204 415,88				
2. Сведения о частях границ уточняемого земельного участка с кадастровым номером						67:03:0540101:27		:
Обозначение части границ		Горизонтальное проложение (S), м	Описание прохождения части границ		Сведения о согласовании местоположения границ (согласовано/спорное)			
от т.	до т.							
1	2	3	4		5			
158	159	45,39	—		согласовано			
159	160	11,38						
160	161	4,61						
161	162	11,45						
162	4	5,74						
4	163	6,09						
163	164	3,19						
164	3	8,21						

1	2	3	4	5
3	165	32,99	—	согласовано
165	158	48,19		
3. Сведения о характеристиках уточняемого земельного участка с кадастровым номером 67:03:0540101:27 :				
№ п/п	Наименование характеристики земельного участка		Значение характеристики	
1	2		3	
1.	Адрес земельного участка		—	
1.1.	Сведения о местоположении земельного участка (при отсутствии адреса) в структурированном в соответствии с федеральной информационной адресной системой виде		Российская Федерация, Смоленская область, Гагаринский р-н, Серго-Ивановское с/п, Серго-Ивановское с	
1.2.	Дополнительные сведения о местоположении земельного участка		—	
2.	Площадь земельного участка ± величина погрешности определения (вычисления) площади (Р ± ΔР), м²		1 907 ± 15,00	
3.	Формула, примененная для вычисления предельной погрешности определения площади земельного участка, с подставленными значениями и итоговые (вычисленные) значения		3,5*0,10*√(1 907,00) = 15	
4.	Площадь земельного участка согласно сведениям Единого государственного реестра недвижимости (Ркад), м²		1 900,00	
5.	Оценка расхождения Р и Ркад (Р - Ркад), м²		7	
6.	Предельный минимальный и максимальный размеры земельного участка (Рмин и Рмакс), м²		— —	
7.	Вид (виды) разрешенного использования		Для ведения личного подсобного хозяйства	
7.1.	Дополнительные сведения об использовании земельного участка		—	
8.	Кадастровый или иной государственный учетный номер (инвентарный) здания, сооружения, объекта незавершенного строительства, расположенного на земельном участке		—	
9.	Сведения о земельных участках (землях общего пользования, территории общего пользования), посредством которых обеспечивается доступ		—	
10.	Иные сведения		—	
4. Пояснения к сведениям об уточняемом земельном участке с кадастровым номером 67:03:0540101:27 :				
1.	—			

1. Сведения о характерных точках границ уточняемого земельного участка с кадастровым номером					67:03:0540101:4			:	
Система координат		МСК-67, зона 2			Зона №			2	
Обоз- начение харак- терных точек границ	Координаты, м				Метод определения координат	Формулы, примененные для расчета средней квадратической погрешности определения координат характерных точек границ (Mt), с подставленными в такие формулы значениями и итоговые (вычисленные) значения Mt, м	Описание закрепления точки		
	содержатся в Едином государственном реестре недвижимости		определены в результате выполнения комплексных кадастровых работ						
	X	Y	X	Y					
1	2	3	4	5	6	7	8		
551	539 270,13	2 204 145,72	539 270,13	2 204 145,72	—	0,30	—		
550	539 263,85	2 204 160,10	539 263,85	2 204 160,10					
549	539 233,79	2 204 149,16	539 233,79	2 204 149,16					
н 4	539 231,19	2 204 147,74	539 231,19	2 204 147,74		0,10			
н 5	539 234,32	2 204 137,96	539 234,32	2 204 137,96					
н 6	539 237,19	2 204 129,39	539 237,19	2 204 129,39					
н 7	539 238,91	2 204 126,14	539 238,91	2 204 126,14					
н 8	539 240,36	2 204 123,57	539 240,36	2 204 123,57					
н 9	539 242,15	2 204 122,22	539 242,15	2 204 122,22					
н 10	539 243,58	2 204 122,96	539 243,58	2 204 122,96					
н 11	539 244,94	2 204 124,44	539 244,94	2 204 124,44					
н 12	539 245,88	2 204 126,59	539 245,88	2 204 126,59					
н 13	539 242,17	2 204 134,10	539 242,17	2 204 134,10					
н 14	539 264,89	2 204 143,53	539 264,89	2 204 143,53					
551	539 270,13	2 204 145,72	539 270,13	2 204 145,72		0,30			
2. Сведения о частях границ уточняемого земельного участка с кадастровым номером					67:03:0540101:4			:	
Обозначение части границ		Горизонтальное проложение (S), м	Описание прохождения части границ		Сведения о согласовании местоположения границ (согласовано/спорное)				
от т.	до т.								
1	2	3	4		5				
551	550	15,69	—		согласовано				
550	549	31,99							
549	н 4	2,96							
н 4	н 5	10,27							

1	2	3	4	5
н 5	н 6	9,04	—	согласовано
н 6	н 7	3,68		
н 7	н 8	2,95		
н 8	н 9	2,24		
н 9	н 10	1,61		
н 10	н 11	2,01		
н 11	н 12	2,35		
н 12	н 13	8,38		
н 13	н 14	24,60		
н 14	551	5,68		

**3. Сведения о характеристиках уточняемого земельного участка с кадастровым номером** 67:03:0540101:4 :

№ п/п	Наименование характеристики земельного участка	Значение характеристики
1	2	3
1.	Адрес земельного участка	—
1.1.	Сведения о местоположении земельного участка (при отсутствии адреса) в структурированном в соответствии с федеральной информационной адресной системой виде	Российская Федерация, Смоленская область, Гагаринский р-н, Серго-Ивановское с/п, Серго-Ивановское с
1.2.	Дополнительные сведения о местоположении земельного участка	—
2.	Площадь земельного участка ± величина погрешности определения (вычисления) площади ( $P \pm \Delta P$ ), м²	$653 \pm 9,00$
3.	Формула, примененная для вычисления предельной погрешности определения площади земельного участка, с подставленными значениями и итоговые (вычисленные) значения	$3,5 * 0,10 * \sqrt{(653,00)} = 9$
4.	Площадь земельного участка согласно сведениям Единого государственного реестра недвижимости (Ркад), м²	653,00
5.	Оценка расхождения Р и Ркад ( $P - P_{кад}$ ), м²	0
6.	Предельный минимальный и максимальный размеры земельного участка ( $P_{мин}$ и $P_{макс}$ ), м²	— —
7.	Вид (виды) разрешенного использования	Для ведения личного подсобного хозяйства
7.1.	Дополнительные сведения об использовании земельного участка	—
8.	Кадастровый или иной государственный учетный номер (инвентарный) здания, сооружения, объекта незавершенного строительства, расположенного на земельном участке	—

1	2				3		
9.	Сведения о земельных участках (землях общего пользования, территории общего пользования), посредством которых обеспечивается доступ				—		
10.	Иные сведения				—		
4. Пояснения к сведениям об уточняемом земельном участке с кадастровым номером 67:03:0540101:4 :							
1.	—						
1. Сведения о характерных точках границ уточняемого земельного участка с кадастровым номером 67:03:0540101:446 :							
Система координат МСК-67, зона 2 Зона № 2							
Обоз- начение харак- терных точек границ	Координаты, м				Метод определения координат	Формулы, примененные для расчета средней квадратической погрешности определения координат характерных точек границ (Mt), с подставленными в такие формулы значениями и итоговые (вычисленные) значения Mt, м	Описание закрепления точки
	содержатся в Едином государственном реестре недвижимости		определены в результате выполнения комплексных кадастровых работ				
	X	Y	X	Y			
1	2	3	4	5	6	7	8
н 1	539 475,16	2 204 133,21	539 475,16	2 204 133,21	—	0,10	Закрепление отсутствует
11	539 473,80	2 204 138,49	539 473,80	2 204 138,49		0,30	
10	539 469,10	2 204 154,21	539 469,10	2 204 154,21			
538	539 460,69	2 204 156,71	539 460,69	2 204 156,71			
539	539 412,15	2 204 144,35	539 412,15	2 204 144,35			
540	539 411,27	2 204 137,30	539 411,27	2 204 137,30		0,10	
н 2	539 416,62	2 204 116,80	539 416,62	2 204 116,80			
н 1	539 475,16	2 204 133,21	539 475,16	2 204 133,21			
2. Сведения о частях границ уточняемого земельного участка с кадастровым номером 67:03:0540101:446 :							
Обозначение части границ		Горизонтальное проложение (S), м	Описание прохождения части границ		Сведения о согласовании местоположения границ (согласовано/спорное)		
от т.	до т.						
1	2	3	4		5		
н 1	11	5,45	—		согласовано		
11	10	16,41					
10	538	8,77					
538	539	50,09					

1	2	3	4	5
539	540	7,10	—	согласовано
540	н 2	21,19		
н 2	н 1	60,80		

**3. Сведения о характеристиках уточняемого земельного участка с кадастровым номером** 67:03:0540101:446 :

№ п/п	Наименование характеристики земельного участка	Значение характеристики
1	2	3
1.	Адрес земельного участка	—
1.1.	Сведения о местоположении земельного участка (при отсутствии адреса) в структурированном в соответствии с федеральной информационной адресной системой виде	215050, Российская Федерация, Смоленская область, Гагаринский р-н, Серго - Ивановское с/п, Серго - Ивановское с, Школьная ул, д 18
1.2.	Дополнительные сведения о местоположении земельного участка	—
2.	Площадь земельного участка ± величина погрешности определения (вычисления) площади ( $P \pm \Delta P$ ), м²	1 613 ± 14,00
3.	Формула, примененная для вычисления предельной погрешности определения площади земельного участка, с подставленными значениями и итоговые (вычисленные) значения	$3,5*0,10*\sqrt{(1\ 613,00)} = 14$
4.	Площадь земельного участка согласно сведениям Единого государственного реестра недвижимости (Ркад), м²	1 613,00
5.	Оценка расхождения Р и Ркад ( $P - P_{кад}$ ), м²	0
6.	Предельный минимальный и максимальный размеры земельного участка ( $P_{мин}$ и $P_{макс}$ ), м²	— —
7.	Вид (виды) разрешенного использования	Для ведения личного подсобного хозяйства
7.1.	Дополнительные сведения об использовании земельного участка	—
8.	Кадастровый или иной государственный учетный номер (инвентарный) здания, сооружения, объекта незавершенного строительства, расположенного на земельном участке	—
9.	Сведения о земельных участках (землях общего пользования, территории общего пользования), посредством которых обеспечивается доступ	—
10.	Иные сведения	—

**4. Пояснения к сведениям об уточняемом земельном участке с кадастровым номером** 67:03:0540101:446 :

1.	—
----	---

1. Сведения о характерных точках границ уточняемого земельного участка с кадастровым номером

67:03:0540101:45

:

Система координат

МСК-67, зона 2

Зона №

2

Обоз- начение харак- терных точек границ	Координаты, м				Метод определения координат	Формулы, примененные для расчета средней квадратической погрешности определения координат характерных точек границ (Mt), с подставленными в такие формулы значениями и итоговые (вычисленные) значения Mt, м	Описание закрепления точки
	содержатся в Едином государственном реестре недвижимости		определены в результате выполнения комплексных кадастровых работ				
	X	Y	X	Y			
1	2	3	4	5	6	7	8
273	539 638,83	2 204 323,68	539 638,83	2 204 323,68	—	0,30	—
274	539 664,18	2 204 331,37	539 664,18	2 204 331,37			
275	539 661,88	2 204 340,59	539 661,88	2 204 340,59			
276	539 682,84	2 204 345,90	539 682,84	2 204 345,90			
277	539 680,24	2 204 355,34	539 680,24	2 204 355,34			
278	539 683,27	2 204 356,16	539 683,27	2 204 356,16			
279	539 682,18	2 204 360,23	539 682,18	2 204 360,23			
280	539 679,18	2 204 359,44	539 679,18	2 204 359,44			
281	539 676,47	2 204 370,68	539 676,47	2 204 370,68			
272	539 629,11	2 204 357,42	539 629,11	2 204 357,42			
273	539 638,83	2 204 323,68	539 638,83	2 204 323,68			

2. Сведения о частях границ уточняемого земельного участка с кадастровым номером

67:03:0540101:45

:

Обозначение части границ		Горизонтальное проложение (S), м	Описание прохождения части границ	Сведения о согласовании местоположения границ (согласовано/спорное)
от т.	до т.			
1	2	3	4	5
273	274	26,49	—	согласовано
274	275	9,50		
275	276	21,62		
276	277	9,79		
277	278	3,14		
278	279	4,21		
279	280	3,10		
280	281	11,56		

1	2	3	4	5
281	272	49,18	—	согласовано
272	273	35,11		

**3. Сведения о характеристиках уточняемого земельного участка с кадастровым номером** 67:03:0540101:45 :

№ п/п	Наименование характеристики земельного участка	Значение характеристики
1	2	3
1.	Адрес земельного участка	—
1.1.	Сведения о местоположении земельного участка (при отсутствии адреса) в структурированном в соответствии с федеральной информационной адресной системой виде	Российская Федерация, Смоленская область, Гагаринский р-н, Серго-Ивановское с/п, Серго-Ивановское с
1.2.	Дополнительные сведения о местоположении земельного участка	—
2.	Площадь земельного участка ± величина погрешности определения (вычисления) площади ( $P \pm \Delta P$ ), м²	1 500 ± 14,00
3.	Формула, примененная для вычисления предельной погрешности определения площади земельного участка, с подставленными значениями и итоговые (вычисленные) значения	$3,5*0,10*\sqrt{(1\ 500,00)} = 14$
4.	Площадь земельного участка согласно сведениям Единого государственного реестра недвижимости (Ркад), м²	1 500,00
5.	Оценка расхождения Р и Ркад ( $P - P_{кад}$ ), м²	0
6.	Предельный минимальный и максимальный размеры земельного участка (Рмин и Рмакс), м²	— —
7.	Вид (виды) разрешенного использования	Для ведения индивидуального садоводства
7.1.	Дополнительные сведения об использовании земельного участка	—
8.	Кадастровый или иной государственный учетный номер (инвентарный) здания, сооружения, объекта незавершенного строительства, расположенного на земельном участке	—
9.	Сведения о земельных участках (землях общего пользования, территории общего пользования), посредством которых обеспечивается доступ	—
10.	Иные сведения	—

**4. Пояснения к сведениям об уточняемом земельном участке с кадастровым номером** 67:03:0540101:45 :

1.	—
----	---

1. Сведения о характерных точках границ уточняемого земельного участка с кадастровым номером

67:03:0540101:5

:

Система координат

МСК-67, зона 2

Зона №

2

Обоз- начение харак- терных точек границ	Координаты, м				Метод определения координат	Формулы, примененные для расчета средней квадратической погрешности определения координат характерных точек границ (Mt), с подставленными в такие формулы значениями и итоговые (вычисленные) значения Mt, м	Описание закрепления точки
	содержатся в Едином государственном реестре недвижимости		определены в результате выполнения комплексных кадастровых работ				
	X	Y	X	Y			
1	2	3	4	5	6	7	8
8	539 412,76	2 204 178,60	539 412,76	2 204 178,60	—	0,10	—
7	539 411,94	2 204 180,59	539 411,94	2 204 180,59			
6	539 412,55	2 204 180,79	539 412,55	2 204 180,79			
5	539 407,87	2 204 198,29	539 407,87	2 204 198,29			
3	539 402,68	2 204 219,40	539 402,68	2 204 219,40			
4	539 402,16	2 204 221,45	539 402,16	2 204 221,45			
593	539 399,34	2 204 220,84	539 399,34	2 204 220,84		—	
2	539 370,37	2 204 217,22	539 370,37	2 204 217,22		0,10	
3	539 369,42	2 204 214,19	539 369,42	2 204 214,19			
4	539 380,33	2 204 166,56	539 380,33	2 204 166,56			
8	539 412,76	2 204 178,60	539 412,76	2 204 178,60			

2. Сведения о частях границ уточняемого земельного участка с кадастровым номером

67:03:0540101:5

:

Обозначение части границ		Горизонтальное проложение (S), м	Описание прохождения части границ	Сведения о согласовании местоположения границ (согласовано/спорное)
от т.	до т.			
1	2	3	4	5
8	7	2,15	—	согласовано
7	6	0,64		
6	5	18,11		
5	3	21,74		
3	4	2,11		
4	593	2,89		
593	2	29,20		
2	3	3,18		

1	2	3	4	5
3	4	48,86	—	согласовано
4	8	34,59		

**3. Сведения о характеристиках уточняемого земельного участка с кадастровым номером** 67:03:0540101:5 :

№ п/п	Наименование характеристики земельного участка	Значение характеристики
1	2	3
1.	Адрес земельного участка	—
1.1.	Сведения о местоположении земельного участка (при отсутствии адреса) в структурированном в соответствии с федеральной информационной адресной системой виде	215050, Российская Федерация, Смоленская область, Гагаринский р-н, Серго-Ивановское с
1.2.	Дополнительные сведения о местоположении земельного участка	—
2.	Площадь земельного участка ± величина погрешности определения (вычисления) площади ( $P \pm \Delta P$ ), м²	$1\,623 \pm 14,00$
3.	Формула, примененная для вычисления предельной погрешности определения площади земельного участка, с подставленными значениями и итоговые (вычисленные) значения	$3,5*0,10*\sqrt{(1\,623,00)} = 14$
4.	Площадь земельного участка согласно сведениям Единого государственного реестра недвижимости (Ркад), м²	1 626,00
5.	Оценка расхождения Р и Ркад ( $P - P_{кад}$ ), м²	3
6.	Предельный минимальный и максимальный размеры земельного участка ( $P_{мин}$ и $P_{макс}$ ), м²	— —
7.	Вид (виды) разрешенного использования	Для ведения личного подсобного хозяйства
7.1.	Дополнительные сведения об использовании земельного участка	—
8.	Кадастровый или иной государственный учетный номер (инвентарный) здания, сооружения, объекта незавершенного строительства, расположенного на земельном участке	—
9.	Сведения о земельных участках (землях общего пользования, территории общего пользования), посредством которых обеспечивается доступ	—
10.	Иные сведения	—

**4. Пояснения к сведениям об уточняемом земельном участке с кадастровым номером** 67:03:0540101:5 :

1.	—
----	---

1. Сведения о характерных точках границ уточняемого земельного участка с кадастровым номером					67:03:0540101:535		
Система координат					МСК-67, зона 2		
					Зона № 2		
Обозначение характерных точек границ	Координаты, м				Метод определения координат	Формулы, примененные для расчета средней квадратической погрешности определения координат характерных точек границ (Mt), с подставленными в такие формулы значениями и итоговые (вычисленные) значения Mt, м	Описание закрепления точки
	содержатся в Едином государственном реестре недвижимости		определены в результате выполнения комплексных кадастровых работ				
	X	Y	X	Y			
1	2	3	4	5	6	7	8
н 1	539 489,87	2 204 348,39	539 489,87	2 204 348,39	—	—	—
н 2	539 491,15	2 204 363,65	539 491,15	2 204 363,65			
н 3	539 450,36	2 204 368,01	539 450,36	2 204 368,01			
н 4	539 450,64	2 204 353,41	539 450,64	2 204 353,41			
н 1	539 489,87	2 204 348,39	539 489,87	2 204 348,39			
2. Сведения о частях границ уточняемого земельного участка с кадастровым номером					67:03:0540101:535		
Обозначение части границ		Горизонтальное проложение (S), м	Описание прохождения части границ		Сведения о согласовании местоположения границ (согласовано/спорное)		
от т.	до т.						
1	2	3	4		5		
н 1	н 2	15,31	—		согласовано		
н 2	н 3	41,02					
н 3	н 4	14,60					
н 4	н 1	39,55					
3. Сведения о характеристиках уточняемого земельного участка с кадастровым номером					67:03:0540101:535		
№ п/п	Наименование характеристики земельного участка				Значение характеристики		
1	2				3		
1.	Адрес земельного участка				—		
1.1.	Сведения о местоположении земельного участка (при отсутствии адреса) в структурированном в соответствии с федеральной информационной адресной системой виде				215050, Российская Федерация, Смоленская область, Гагаринский р-н, Серго-Ивановское с/п, Серго-Ивановское с, Центральная ул, д 5		
1.2.	Дополнительные сведения о местоположении земельного участка				—		

1	2				3		
2.	Площадь земельного участка ± величина погрешности определения (вычисления) площади (Р ± ΔР), м²				600 ± 9,00		
3.	Формула, примененная для вычисления предельной погрешности определения площади земельного участка, с подставленными значениями и итоговые (вычисленные) значения				3,5*0,10*√(600,00) = 9		
4.	Площадь земельного участка согласно сведениям Единого государственного реестра недвижимости (Ркад), м²				600,00		
5.	Оценка расхождения Р и Ркад (Р - Ркад), м²				0		
6.	Предельный минимальный и максимальный размеры земельного участка (Рмин и Рмакс), м²				— —		
7.	Вид (виды) разрешенного использования				Для ведения личного подсобного хозяйства		
7.1.	Дополнительные сведения об использовании земельного участка				—		
8.	Кадастровый или иной государственный учетный номер (инвентарный) здания, сооружения, объекта незавершенного строительства, расположенного на земельном участке				—		
9.	Сведения о земельных участках (землях общего пользования, территории общего пользования), посредством которых обеспечивается доступ				—		
10.	Иные сведения				—		
4. Пояснения к сведениям об уточняемом земельном участке с кадастровым номером 67:03:0540101:535 :							
1.	—						
1. Сведения о характерных точках границ уточняемого земельного участка с кадастровым номером 67:03:0540101:546 :							
Система координат МСК-67, зона 2 Зона № 2							
Обозначение характерных точек границ	Координаты, м				Метод определения координат	Формулы, примененные для расчета средней квадратической погрешности определения координат характерных точек границ (Mt), с подставленными в такие формулы значениями и итоговые (вычисленные) значения Mt, м	Описание закрепления точки
	содержатся в Едином государственном реестре недвижимости		определены в результате выполнения комплексных кадастровых работ				
	X	Y	X	Y			
1	2	3	4	5	6	7	8
1	538 989,40	2 204 013,58	538 989,40	2 204 013,58	—	0,10	Временный межевой знак

1	2	3	4	5	6	7	8
5	538 979,63	2 204 057,12	538 979,63	2 204 057,12	—	0,10	Временный межевой знак
4	538 978,39	2 204 063,34	538 978,39	2 204 063,34			—
584	538 958,03	2 204 057,56	538 958,03	2 204 057,56			
583	538 966,83	2 204 009,58	538 966,83	2 204 009,58			
1	538 989,40	2 204 013,58	538 989,40	2 204 013,58		0,10	Временный межевой знак
2. Сведения о частях границ уточняемого земельного участка с кадастровым номером						67:03:0540101:546 :	
Обозначение части границ		Горизонтальное проложение (S), м	Описание прохождения части границ		Сведения о согласовании местоположения границ (согласовано/спорное)		
от т.	до т.						
1	2	3	4		5		
1	5	44,62	—		согласовано		
5	4	6,34					
4	584	21,16					
584	583	48,78					
583	1	22,92					
3. Сведения о характеристиках уточняемого земельного участка с кадастровым номером						67:03:0540101:546 :	
№ п/п	Наименование характеристики земельного участка				Значение характеристики		
1	2				3		
1.	Адрес земельного участка				—		
1.1.	Сведения о местоположении земельного участка (при отсутствии адреса) в структурированном в соответствии с федеральной информационной адресной системой виде				215050, Российская Федерация, Смоленская область, Гагаринский р-н, Серго-Ивановское с/п, Серго-Ивановское с, Школьная ул, д 31		
1.2.	Дополнительные сведения о местоположении земельного участка				—		
2.	Площадь земельного участка ± величина погрешности определения (вычисления) площади (Р ± ΔР), м²				1 094 ± 12,00		
3.	Формула, примененная для вычисления предельной погрешности определения площади земельного участка, с подставленными значениями и итоговые (вычисленные) значения				3,5*0,10*√(1 094,00) = 12		
4.	Площадь земельного участка согласно сведениям Единого государственного реестра недвижимости (Ркад), м²				1 094,00		
5.	Оценка расхождения Р и Ркад (Р - Ркад), м²				0		
6.	Предельный минимальный и максимальный размеры земельного участка (Рмин и Рмакс), м²				— —		

1	2				3		
7.	Вид (виды) разрешенного использования				Для личного подсобного хозяйства		
7.1.	Дополнительные сведения об использовании земельного участка				—		
8.	Кадастровый или иной государственный учетный номер (инвентарный) здания, сооружения, объекта незавершенного строительства, расположенного на земельном участке				—		
9.	Сведения о земельных участках (землях общего пользования, территории общего пользования), посредством которых обеспечивается доступ				—		
10.	Иные сведения				—		
4. Пояснения к сведениям об уточняемом земельном участке с кадастровым номером 67:03:0540101:546 :							
1.	—						
1. Сведения о характерных точках границ уточняемого земельного участка с кадастровым номером 67:03:0540101:553 :							
Система координат МСК-67, зона 2 Зона № 2							
Обоз- начение харак- терных точек границ	Координаты, м				Метод определения координат	Формулы, примененные для расчета средней квадратической погрешности определения координат характерных точек границ (Mt), с подставленными в такие формулы значениями и итоговые (вычисленные) значения Mt, м	Описание закрепления точки
	содержатся в Едином государственном реестре недвижимости		определены в результате выполнения комплексных кадастровых работ				
	X	Y	X	Y			
1	2	3	4	5	6	7	8
592	539 004,22	2 204 070,64	539 004,22	2 204 070,64	—	0,30	—
591	538 999,86	2 204 085,86	538 999,86	2 204 085,86		0,10	
н 1	538 985,64	2 204 099,16	538 985,64	2 204 099,16			
1	538 975,36	2 204 107,21	538 975,36	2 204 107,21			
2	538 965,31	2 204 100,18	538 965,31	2 204 100,18			
3	538 958,73	2 204 095,57	538 958,73	2 204 095,57			
4	538 920,91	2 204 069,40	538 920,91	2 204 069,40			
5	538 920,79	2 204 054,68	538 920,79	2 204 054,68			
585	538 947,85	2 204 055,69	538 947,85	2 204 055,69			
584	538 958,03	2 204 057,56	538 958,03	2 204 057,56			
4	538 978,39	2 204 063,34	538 978,39	2 204 063,34		0,10	

1	2	3	4	5	6	7	8
592	539 004,22	2 204 070,64	539 004,22	2 204 070,64	—	0,30	—
2. Сведения о частях границ уточняемого земельного участка с кадастровым номером					67:03:0540101:553 :		
Обозначение части границ		Горизонтальное проложение (S), м	Описание прохождения части границ	Сведения о согласовании местоположения границ (согласовано/спорное)			
от т.	до т.						
1	2	3	4	5			
592	591	15,83	—	согласовано			
591	н 1	19,47					
н 1	1	13,06					
1	2	12,26					
2	3	8,03					
3	4	45,99					
4	5	14,72					
5	585	27,08					
585	584	10,35					
584	4	21,16					
4	592	26,84					
3. Сведения о характеристиках уточняемого земельного участка с кадастровым номером							
№ п/п	Наименование характеристики земельного участка			Значение характеристики			
1	2			3			
1.	Адрес земельного участка			—			
1.1.	Сведения о местоположении земельного участка (при отсутствии адреса) в структурированном в соответствии с федеральной информационной адресной системой виде			215050, Российская Федерация, Смоленская область, Гагаринский р-н, Серго-Ивановское с/п, Серго-Ивановское с, Школьная ул			
1.2.	Дополнительные сведения о местоположении земельного участка			—			
2.	Площадь земельного участка ± величина погрешности определения (вычисления) площади (Р ± ΔР), м²			2 500 ± 18,00			
3.	Формула, примененная для вычисления предельной погрешности определения площади земельного участка, с подставленными значениями и итоговые (вычисленные) значения			3,5*0,10*√(2 500,00) = 18			
4.	Площадь земельного участка согласно сведениям Единого государственного реестра недвижимости (Ркад), м²			2 500,00			
5.	Оценка расхождения Р и Ркад (Р - Ркад), м²			0			

1	2				3		
6.	Предельный минимальный и максимальный размеры земельного участка (Рмин и Рмакс), м²				— —		
7.	Вид (виды) разрешенного использования				Для ведения личного подсобного хозяйства		
7.1.	Дополнительные сведения об использовании земельного участка				—		
8.	Кадастровый или иной государственный учетный номер (инвентарный) здания, сооружения, объекта незавершенного строительства, расположенного на земельном участке				—		
9.	Сведения о земельных участках (землях общего пользования, территории общего пользования), посредством которых обеспечивается доступ				—		
10.	Иные сведения				—		
4. Пояснения к сведениям об уточняемом земельном участке с кадастровым номером 67:03:0540101:553 :							
1.	—						
1. Сведения о характерных точках границ уточняемого земельного участка с кадастровым номером 67:03:0540101:555 :							
Система координат МСК-67, зона 2 Зона № 2							
Обозначение характерных точек границ	Координаты, м				Метод определения координат	Формулы, примененные для расчета средней квадратической погрешности определения координат характерных точек границ (Mt), с подставленными в такие формулы значениями и итоговые (вычисленные) значения Mt, м	Описание закрепления точки
	содержатся в Едином государственном реестре недвижимости		определены в результате выполнения комплексных кадастровых работ				
	X	Y	X	Y			
1	2	3	4	5	6	7	8
н 1	539 352,29	2 203 828,44	539 352,29	2 203 828,44	—	0,10	-
530	539 336,35	2 203 870,08	539 336,35	2 203 870,08		0,30	—
3	539 304,92	2 203 857,81	539 304,92	2 203 857,81		0,10	Долговременный межевой знак
н 4	539 321,45	2 203 816,01	539 321,45	2 203 816,01			-
н 1	539 352,29	2 203 828,44	539 352,29	2 203 828,44			
2. Сведения о частях границ уточняемого земельного участка с кадастровым номером 67:03:0540101:555 :							
Обозначение части границ		Горизонтальное проложение (S), м	Описание прохождения части границ		Сведения о согласовании местоположения границ (согласовано/спорное)		
от т.	до т.						

1	2	3	4	5
н 1	530	44,59	—	согласовано
530	3	33,74		
3	н 4	44,95		
н 4	н 1	33,25		

**3. Сведения о характеристиках уточняемого земельного участка с кадастровым номером** 67:03:0540101:555 :

№ п/п	Наименование характеристики земельного участка	Значение характеристики
1	2	3
1.	Адрес земельного участка	Российская Федерация, Смоленская область, муниципальный район Гагаринский, сельское поселение Серго-Ивановское, село Серго-Ивановское, улица Школьная, земельный участок 33
1.1.	Сведения о местоположении земельного участка (при отсутствии адреса) в структурированном в соответствии с федеральной информационной адресной системой виде	—
1.2.	Дополнительные сведения о местоположении земельного участка	—
2.	Площадь земельного участка $\pm$ величина погрешности определения (вычисления) площади ( $P \pm \Delta P$ ), м <sup>2</sup>	1 499 $\pm$ 14,00
3.	Формула, примененная для вычисления предельной погрешности определения площади земельного участка, с подставленными значениями и итоговые (вычисленные) значения	$3,5 \cdot 0,10 \cdot \sqrt{(1\,499,00)} = 14$
4.	Площадь земельного участка согласно сведениям Единого государственного реестра недвижимости (Ркад), м <sup>2</sup>	1 500,00
5.	Оценка расхождения Р и Ркад ( $P - P_{\text{кад}}$ ), м <sup>2</sup>	1
6.	Предельный минимальный и максимальный размеры земельного участка ( $P_{\text{мин}}$ и $P_{\text{макс}}$ ), м <sup>2</sup>	— —
7.	Вид (виды) разрешенного использования	для индивидуального жилищного строительства
7.1.	Дополнительные сведения об использовании земельного участка	—
8.	Кадастровый или иной государственный учетный номер (инвентарный) здания, сооружения, объекта незавершенного строительства, расположенного на земельном участке	—
9.	Сведения о земельных участках (землях общего пользования, территории общего пользования), посредством которых обеспечивается доступ	—
10.	Иные сведения	—

4. Пояснения к сведениям об уточняемом земельном участке с кадастровым номером 67:03:0540101:555 :

1.	—
----	---

1. Сведения о характерных точках границ уточняемого земельного участка с кадастровым номером 67:03:0540101:566 :  
Система координат МСК-67, зона 2 Зона № 2

Обоз- начение харак- терных точек границ	Координаты, м				Метод определения координат	Формулы, примененные для расчета средней квадратической погрешности определения координат характерных точек границ (Mt), с подставленными в такие формулы значениями и итоговые (вычисленные) значения Mt, м	Описание закрепления точки
	содержатся в Едином государственном реестре недвижимости		определены в результате выполнения комплексных кадастровых работ				
	X	Y	X	Y			
1	2	3	4	5	6	7	8
н 1	539 087,76	2 204 206,97	539 087,76	2 204 206,97	—	0,10	-
288	539 085,54	2 204 211,40	539 085,54	2 204 211,40		0,30	
287	539 077,32	2 204 230,02	539 077,32	2 204 230,02			
н 2	539 058,83	2 204 223,18	539 058,83	2 204 223,18			
н 3	539 068,12	2 204 197,98	539 068,12	2 204 197,98		0,10	
н 1	539 087,76	2 204 206,97	539 087,76	2 204 206,97			

2. Сведения о частях границ уточняемого земельного участка с кадастровым номером 67:03:0540101:566 :

Обозначение части границ		Горизонтальное проложение (S), м	Описание прохождения части границ	Сведения о согласовании местоположения границ (согласовано/спорное)
от т.	до т.			
1	2	3	4	5
н 1	288	4,96	—	согласовано
288	287	20,35		
287	н 2	19,71		
н 2	н 3	26,86		
н 3	н 1	21,60		

3. Сведения о характеристиках уточняемого земельного участка с кадастровым номером 67:03:0540101:566 :

№ п/п	Наименование характеристики земельного участка	Значение характеристики
1	2	3

1	2	3
1.	Адрес земельного участка	Российская Федерация, Смоленская область, р-н Гагаринский, с/п Серго-Ивановское, с Серго-Ивановское, ул Центральная
1.1.	Сведения о местоположении земельного участка (при отсутствии адреса) в структурированном в соответствии с федеральной информационной адресной системой виде	—
1.2.	Дополнительные сведения о местоположении земельного участка	—
2.	Площадь земельного участка $\pm$ величина погрешности определения (вычисления) площади ( $P \pm \Delta P$ ), м <sup>2</sup>	$536 \pm 8,00$
3.	Формула, примененная для вычисления предельной погрешности определения площади земельного участка, с подставленными значениями и итоговые (вычисленные) значения	$3,5*0,10*\sqrt{(536,00)} = 8$
4.	Площадь земельного участка согласно сведениям Единого государственного реестра недвижимости (Ркад), м <sup>2</sup>	536,00
5.	Оценка расхождения Р и Ркад ( $P - P_{кад}$ ), м <sup>2</sup>	0
6.	Предельный минимальный и максимальный размеры земельного участка ( $P_{мин}$ и $P_{макс}$ ), м <sup>2</sup>	— —
7.	Вид (виды) разрешенного использования	общественное управление
7.1.	Дополнительные сведения об использовании земельного участка	—
8.	Кадастровый или иной государственный учетный номер (инвентарный) здания, сооружения, объекта незавершенного строительства, расположенного на земельном участке	—
9.	Сведения о земельных участках (землях общего пользования, территории общего пользования), посредством которых обеспечивается доступ	—
10.	Иные сведения	—
<b>4. Пояснения к сведениям об уточняемом земельном участке с кадастровым номером</b> <u>67:03:0540101:566</u> <b>:</b>		
1.	—	

1. Сведения о характерных точках границ уточняемого земельного участка с кадастровым номером						67:03:0540101:576		:
Система координат				МСК-67, зона 2		Зона № 2		
Обозначение характерных точек границ	Координаты, м				Метод определения координат	Формулы, примененные для расчета средней квадратической погрешности определения координат характерных точек границ (Mt), с подставленными в такие формулы значениями и итоговые (вычисленные) значения Mt, м	Описание закрепления точки	
	содержатся в Едином государственном реестре недвижимости		определены в результате выполнения комплексных кадастровых работ					
	X	Y	X	Y				
1	2	3	4	5	6	7	8	
н 1	539 330,02	2 203 746,88	539 330,02	2 203 746,88	—	0,10	—	
812	539 320,28	2 203 776,82	539 320,28	2 203 776,82		0,30		
н 2	539 277,61	2 203 761,78	539 277,61	2 203 761,78		0,10		
н 3	539 288,05	2 203 728,74	539 288,05	2 203 728,74				
н 1	539 330,02	2 203 746,88	539 330,02	2 203 746,88				
2. Сведения о частях границ уточняемого земельного участка с кадастровым номером						67:03:0540101:576		:
Обозначение части границ		Горизонтальное проложение (S), м	Описание прохождения части границ		Сведения о согласовании местоположения границ (согласовано/спорное)			
от т.	до т.							
1	2	3	4		5			
н 1	812	31,48	—		согласовано			
812	н 2	45,24						
н 2	н 3	34,65						
н 3	н 1	45,72						
3. Сведения о характеристиках уточняемого земельного участка с кадастровым номером						67:03:0540101:576		:
№ п/п	Наименование характеристики земельного участка			Значение характеристики				
1	2			3				
1.	Адрес земельного участка			—				
1.1.	Сведения о местоположении земельного участка (при отсутствии адреса) в структурированном в соответствии с федеральной информационной адресной системой виде			Российская Федерация, Смоленская область, Гагаринский р-н, Серго-Ивановское с/п, Серго-Ивановское с				
1.2.	Дополнительные сведения о местоположении земельного участка			—				

1	2				3		
2.	Площадь земельного участка ± величина погрешности определения (вычисления) площади (Р ± ΔР), м²				1 500 ± 14,00		
3.	Формула, примененная для вычисления предельной погрешности определения площади земельного участка, с подставленными значениями и итоговые (вычисленные) значения				3,5*0,10*√(1 500,00) = 14		
4.	Площадь земельного участка согласно сведениям Единого государственного реестра недвижимости (Ркад), м²				1 500,00		
5.	Оценка расхождения Р и Ркад (Р - Ркад), м²				0		
6.	Предельный минимальный и максимальный размеры земельного участка (Рмин и Рмакс), м²				— —		
7.	Вид (виды) разрешенного использования				приусадебный и участок личного подсобного хозяйства		
7.1.	Дополнительные сведения об использовании земельного участка				—		
8.	Кадастровый или иной государственный учетный номер (инвентарный) здания, сооружения, объекта незавершенного строительства, расположенного на земельном участке				—		
9.	Сведения о земельных участках (землях общего пользования, территории общего пользования), посредством которых обеспечивается доступ				—		
10.	Иные сведения				—		
4. Пояснения к сведениям об уточняемом земельном участке с кадастровым номером 67:03:0540101:576 :							
1.	—						
1. Сведения о характерных точках границ уточняемого земельного участка с кадастровым номером 67:03:0540101:58 :							
Система координат МСК-67, зона 2 Зона № 2							
Обозначение характерных точек границ	Координаты, м				Метод определения координат	Формулы, примененные для расчета средней квадратической погрешности определения координат характерных точек границ (Mt), с подставленными в такие формулы значениями и итоговые (вычисленные) значения Mt, м	Описание закрепления точки
	содержатся в Едином государственном реестре недвижимости		определены в результате выполнения комплексных кадастровых работ				
	X	Y	X	Y			
1	2	3	4	5	6	7	8

1	2	3	4	5	6	7	8
н 1	538 717,78	2 204 073,09	538 717,78	2 204 073,09	—	0,10	Долговременный межевой знак
14	538 705,23	2 204 096,46	538 705,23	2 204 096,46			—
13	538 702,74	2 204 094,92	538 702,74	2 204 094,92			Долговременный межевой знак
112863	538 701,44	2 204 097,34	538 701,44	2 204 097,34			—
112862	538 698,57	2 204 102,63	538 698,57	2 204 102,63			—
10	538 695,70	2 204 108,65	538 695,70	2 204 108,65			Долговременный межевой знак
9	538 697,57	2 204 110,26	538 697,57	2 204 110,26			—
8	538 684,06	2 204 135,12	538 684,06	2 204 135,12			Долговременный межевой знак
н 9	538 664,31	2 204 128,17	538 664,31	2 204 128,17			—
н 10	538 683,81	2 204 093,52	538 683,81	2 204 093,52			Долговременный межевой знак
н 11	538 682,94	2 204 093,07	538 682,94	2 204 093,07			—
н 12	538 687,67	2 204 083,17	538 687,67	2 204 083,17			Долговременный межевой знак
н 13	538 697,79	2 204 065,66	538 697,79	2 204 065,66			—
н 14	538 698,78	2 204 064,09	538 698,78	2 204 064,09			Долговременный межевой знак
н 1	538 717,78	2 204 073,09	538 717,78	2 204 073,09			—

2. Сведения о частях границ уточняемого земельного участка с кадастровым номером 67:03:0540101:58 :

Обозначение части границ		Горизонтальное проложение (S), м	Описание прохождения части границ	Сведения о согласовании местоположения границ (согласовано/спорное)
от т.	до т.			
1	2	3	4	5
н 1	14	26,53	—	согласовано
14	13	2,93		
13	112863	2,75		
112863	112862	6,02		
112862	10	6,67		

1	2	3	4	5
10	9	2,47	—	согласовано
9	8	28,29		
8	н 9	20,94		
н 9	н 10	39,76		
н 10	н 11	0,98		
н 11	н 12	10,97		
н 12	н 13	20,22		
н 13	н 14	1,86		
н 14	н 1	21,02		

**3. Сведения о характеристиках уточняемого земельного участка с кадастровым номером** 67:03:0540101:58 :

№ п/п	Наименование характеристики земельного участка	Значение характеристики
1	2	3
1.	Адрес земельного участка	—
1.1.	Сведения о местоположении земельного участка (при отсутствии адреса) в структурированном в соответствии с федеральной информационной адресной системой виде	Российская Федерация, Смоленская область, Гагаринский р-н, Серго-Ивановское с/п, Серго-Ивановское с
1.2.	Дополнительные сведения о местоположении земельного участка	—
2.	Площадь земельного участка ± величина погрешности определения (вычисления) площади ( $P \pm \Delta P$ ), м²	$1\,453 \pm 13,00$
3.	Формула, примененная для вычисления предельной погрешности определения площади земельного участка, с подставленными значениями и итоговые (вычисленные) значения	$3,5*0,10*\sqrt{(1\,453,00)} = 13$
4.	Площадь земельного участка согласно сведениям Единого государственного реестра недвижимости (Ркад), м²	1 453,00
5.	Оценка расхождения Р и Ркад ( $P - P_{кад}$ ), м²	0
6.	Предельный минимальный и максимальный размеры земельного участка (Рмин и Рмакс), м²	— —
7.	Вид (виды) разрешенного использования	Для личного подсобного хозяйства
7.1.	Дополнительные сведения об использовании земельного участка	—
8.	Кадастровый или иной государственный учетный номер (инвентарный) здания, сооружения, объекта незавершенного строительства, расположенного на земельном участке	—

1	2				3		
9.	Сведения о земельных участках (землях общего пользования, территории общего пользования), посредством которых обеспечивается доступ				—		
10.	Иные сведения				—		
4. Пояснения к сведениям об уточняемом земельном участке с кадастровым номером 67:03:0540101:58 :							
1.	—						
1. Сведения о характерных точках границ уточняемого земельного участка с кадастровым номером 67:03:0540101:73 :							
Система координат МСК-67, зона 2 Зона № 2							
Обоз- начение харак- терных точек границ	Координаты, м				Метод определения координат	Формулы, примененные для расчета средней квадратической погрешности определения координат характерных точек границ (Mt), с подставленными в такие формулы значениями и итоговые (вычисленные) значения Mt, м	Описание закрепления точки
	содержатся в Едином государственном реестре недвижимости		определены в результате выполнения комплексных кадастровых работ				
	X	Y	X	Y			
1	2	3	4	5	6	7	8
818	539 271,50	2 204 235,14	539 271,50	2 204 235,14	—	0,30	—
819	539 279,34	2 204 240,11	539 279,34	2 204 240,11			
820	539 266,42	2 204 268,11	539 266,42	2 204 268,11			
821	539 243,89	2 204 258,21	539 243,89	2 204 258,21			
816	539 258,86	2 204 223,43	539 258,86	2 204 223,43			
817	539 273,64	2 204 228,65	539 273,64	2 204 228,65			
818	539 271,50	2 204 235,14	539 271,50	2 204 235,14			
2. Сведения о частях границ уточняемого земельного участка с кадастровым номером 67:03:0540101:73 :							
Обозначение части границ		Горизонтальное проложение (S), м	Описание прохождения части границ		Сведения о согласовании местоположения границ (согласовано/спорное)		
от т.	до т.						
1	2	3	4		5		
818	819	9,28	—		согласовано		
819	820	30,84					
820	821	24,61					
821	816	37,86					
816	817	15,67					

1	2	3	4	5
817	818	6,83	—	согласовано

**3. Сведения о характеристиках уточняемого земельного участка с кадастровым номером** 67:03:0540101:73 :

№ п/п	Наименование характеристики земельного участка	Значение характеристики
1	2	3
1.	Адрес земельного участка	—
1.1.	Сведения о местоположении земельного участка (при отсутствии адреса) в структурированном в соответствии с федеральной информационной адресной системой виде	Российская Федерация, Смоленская область, Гагаринский р-н, Серго-Ивановское с/п, Серго-Ивановское с, Центральная ул, д 23
1.2.	Дополнительные сведения о местоположении земельного участка	—
2.	Площадь земельного участка $\pm$ величина погрешности определения (вычисления) площади ( $P \pm \Delta P$ ), м <sup>2</sup>	$899 \pm 10,00$
3.	Формула, примененная для вычисления предельной погрешности определения площади земельного участка, с подставленными значениями и итоговые (вычисленные) значения	$3,5*0,10*\sqrt{(899,00)} = 10$
4.	Площадь земельного участка согласно сведениям Единого государственного реестра недвижимости (Ркад), м <sup>2</sup>	900,00
5.	Оценка расхождения Р и Ркад ( $P - P_{кад}$ ), м <sup>2</sup>	1
6.	Предельный минимальный и максимальный размеры земельного участка ( $P_{мин}$ и $P_{макс}$ ), м <sup>2</sup>	— —
7.	Вид (виды) разрешенного использования	Для ведения личного подсобного хозяйства
7.1.	Дополнительные сведения об использовании земельного участка	—
8.	Кадастровый или иной государственный учетный номер (инвентарный) здания, сооружения, объекта незавершенного строительства, расположенного на земельном участке	—
9.	Сведения о земельных участках (землях общего пользования, территории общего пользования), посредством которых обеспечивается доступ	—
10.	Иные сведения	—

**4. Пояснения к сведениям об уточняемом земельном участке с кадастровым номером** 67:03:0540101:73 :

1.	—
----	---

1. Сведения о характерных точках границ уточняемого земельного участка с кадастровым номером

67:03:0540101:788

:

Система координат

МСК-67, зона 2

Зона №

2

Обоз- начение харак- терных точек границ	Координаты, м				Метод определения координат	Формулы, примененные для расчета средней квадратической погрешности определения координат характерных точек границ (Mt), с подставленными в такие формулы значениями и итоговые (вычисленные) значения Mt, м	Описание закрепления точки
	содержатся в Едином государственном реестре недвижимости		определены в результате выполнения комплексных кадастровых работ				
	X	Y	X	Y			
1	2	3	4	5	6	7	8
1	539 185,42	2 204 087,68	539 185,42	2 204 087,68	—	0,10	—
2	539 169,09	2 204 132,53	539 169,09	2 204 132,53		—	
840	539 165,61	2 204 131,51	539 165,61	2 204 131,51		0,10	
4	539 100,48	2 204 111,79	539 100,48	2 204 111,79		—	
5	539 096,65	2 204 110,63	539 096,65	2 204 110,63		0,10	
841	539 094,23	2 204 109,90	539 094,23	2 204 109,90		—	
7	539 099,52	2 204 094,55	539 099,52	2 204 094,55		0,10	
8	539 101,86	2 204 095,10	539 101,86	2 204 095,10			
9	539 105,77	2 204 096,03	539 105,77	2 204 096,03			
10	539 165,55	2 204 110,23	539 165,55	2 204 110,23			
11	539 172,68	2 204 084,50	539 172,68	2 204 084,50			
320	539 179,76	2 204 086,00	539 179,76	2 204 086,00		0,30	
1	539 185,42	2 204 087,68	539 185,42	2 204 087,68		0,10	

2. Сведения о частях границ уточняемого земельного участка с кадастровым номером

67:03:0540101:788

:

Обозначение части границ		Горизонтальное проложение (S), м	Описание прохождения части границ	Сведения о согласовании местоположения границ (согласовано/спорное)
от т.	до т.			
1	2	3	4	5
1	2	47,73	—	согласовано
2	840	3,63		
840	4	68,05		
4	5	4,00		
5	841	2,53		
841	7	16,24		

1	2	3	4	5
7	8	2,40	—	согласовано
8	9	4,02		
9	10	61,44		
10	11	26,70		
11	320	7,24		
320	1	5,90		

**3. Сведения о характеристиках уточняемого земельного участка с кадастровым номером** 67:03:0540101:788 :

№ п/п	Наименование характеристики земельного участка	Значение характеристики
1	2	3
1.	Адрес земельного участка	—
1.1.	Сведения о местоположении земельного участка (при отсутствии адреса) в структурированном в соответствии с федеральной информационной адресной системой виде	215050, Российская Федерация, Смоленская область, Гагаринский р-н, Серго-Ивановское с, Школьная ул, д 6
1.2.	Дополнительные сведения о местоположении земельного участка	—
2.	Площадь земельного участка $\pm$ величина погрешности определения (вычисления) площади ( $P \pm \Delta P$ ), м <sup>2</sup>	$1\,783 \pm 15,00$
3.	Формула, примененная для вычисления предельной погрешности определения площади земельного участка, с подставленными значениями и итоговые (вычисленные) значения	$3,5*0,10*\sqrt{(1\,783,00)} = 15$
4.	Площадь земельного участка согласно сведениям Единого государственного реестра недвижимости (Ркад), м <sup>2</sup>	1 782,00
5.	Оценка расхождения Р и Ркад ( $P - P_{кад}$ ), м <sup>2</sup>	1
6.	Предельный минимальный и максимальный размеры земельного участка ( $P_{мин}$ и $P_{макс}$ ), м <sup>2</sup>	— —
7.	Вид (виды) разрешенного использования	для ведения личного подсобного хозяйства
7.1.	Дополнительные сведения об использовании земельного участка	—
8.	Кадастровый или иной государственный учетный номер (инвентарный) здания, сооружения, объекта незавершенного строительства, расположенного на земельном участке	—
9.	Сведения о земельных участках (землях общего пользования, территории общего пользования), посредством которых обеспечивается доступ	—
10.	Иные сведения	—

4. Пояснения к сведениям об уточняемом земельном участке с кадастровым номером 67:03:0540101:788 :

1. —

1. Сведения о характерных точках границ уточняемого земельного участка с кадастровым номером 67:03:0540101:80 :  
Система координат МСК-67, зона 2 Зона № 2

Обоз- начение харак- терных точек границ	Координаты, м				Метод определения координат	Формулы, примененные для расчета средней квадратической погрешности определения координат характерных точек границ (Mt), с подставленными в такие формулы значениями и итоговые (вычисленные) значения Mt, м	Описание закрепления точки
	содержатся в Едином государственном реестре недвижимости		определены в результате выполнения комплексных кадастровых работ				
	X	Y	X	Y			
1	2	3	4	5	6	7	8
480	539 659,87	2 204 079,55	539 659,87	2 204 079,55	—	0,30	—
481	539 585,88	2 204 052,16	539 585,88	2 204 052,16			
482	539 583,32	2 204 049,06	539 583,32	2 204 049,06			
483	539 578,38	2 204 041,69	539 578,38	2 204 041,69			
484	539 577,23	2 204 030,54	539 577,23	2 204 030,54			
485	539 577,59	2 204 028,40	539 577,59	2 204 028,40			
486	539 577,26	2 204 025,12	539 577,26	2 204 025,12			
487	539 576,86	2 204 019,25	539 576,86	2 204 019,25			
488	539 582,60	2 204 018,55	539 582,60	2 204 018,55			
489	539 595,28	2 204 016,56	539 595,28	2 204 016,56			
490	539 599,45	2 204 016,87	539 599,45	2 204 016,87			
491	539 615,10	2 204 014,90	539 615,10	2 204 014,90			
492	539 619,74	2 204 013,99	539 619,74	2 204 013,99			
493	539 622,64	2 204 009,11	539 622,64	2 204 009,11			
494	539 657,76	2 204 025,32	539 657,76	2 204 025,32			
495	539 675,81	2 204 033,63	539 675,81	2 204 033,63			
480	539 659,87	2 204 079,55	539 659,87	2 204 079,55			

2. Сведения о частях границ уточняемого земельного участка с кадастровым номером 67:03:0540101:80 :

Обозначение части границ		Горизонтальное проложение (S), м	Описание прохождения части границ	Сведения о согласовании местоположения границ (согласовано/спорное)
от т.	до т.			
1	2	3	4	5

1	2	3	4	5
480	481	78,90	—	согласовано
481	482	4,02		
482	483	8,87		
483	484	11,21		
484	485	2,17		
485	486	3,30		
486	487	5,88		
487	488	5,78		
488	489	12,84		
489	490	4,18		
490	491	15,77		
491	492	4,73		
492	493	5,68		
493	494	38,68		
494	495	19,87		
495	480	48,61		

**3. Сведения о характеристиках уточняемого земельного участка с кадастровым номером** 67:03:0540101:80 :

№ п/п	Наименование характеристики земельного участка	Значение характеристики
1	2	3
1.	Адрес земельного участка	—
1.1.	Сведения о местоположении земельного участка (при отсутствии адреса) в структурированном в соответствии с федеральной информационной адресной системой виде	Российская Федерация, Смоленская область, Гагаринский р-н, Серго-Ивановское с/п, Серго-Ивановское с, Заречная ул, д 35
1.2.	Дополнительные сведения о местоположении земельного участка	—
2.	Площадь земельного участка ± величина погрешности определения (вычисления) площади ( $P \pm \Delta P$ ), м²	$4\,290 \pm 23,00$
3.	Формула, примененная для вычисления предельной погрешности определения площади земельного участка, с подставленными значениями и итоговые (вычисленные) значения	$3,5 * 0,10 * \sqrt{(4\,290,00)} = 23$
4.	Площадь земельного участка согласно сведениям Единого государственного реестра недвижимости (Ркад), м²	4 293,00
5.	Оценка расхождения Р и Ркад ( $P - P_{кад}$ ), м²	3

1	2	3
6.	Предельный минимальный и максимальный размеры земельного участка (Рмин и Рмакс), м <sup>2</sup>	— —
7.	Вид (виды) разрешенного использования	Для ведения личного подсобного хозяйства
7.1.	Дополнительные сведения об использовании земельного участка	—
8.	Кадастровый или иной государственный учетный номер (инвентарный) здания, сооружения, объекта незавершенного строительства, расположенного на земельном участке	—
9.	Сведения о земельных участках (землях общего пользования, территории общего пользования), посредством которых обеспечивается доступ	—
10.	Иные сведения	—

**4. Пояснения к сведениям об уточняемом земельном участке с кадастровым номером** 67:03:0540101:80 :

1.	—
----	---

**1. Сведения о характерных точках границ уточняемого земельного участка с кадастровым номером** 67:03:0540101:81 :

Система координат МСК-67, зона 2 Зона № 2

Обоз- начение харак- терных точек границ	Координаты, м				Метод определения координат	Формулы, примененные для расчета средней квадратической погрешности определения координат характерных точек границ (Mt), с подставленными в такие формулы значениями и итоговые (вычисленные) значения Mt, м	Описание закрепления точки
	содержатся в Едином государственном реестре недвижимости		определены в результате выполнения комплексных кадастровых работ				
	X	Y	X	Y			
1	2	3	4	5	6	7	8
238	539 328,48	2 203 941,44	539 328,48	2 203 941,44	—	0,30	—
6	539 336,90	2 203 922,82	539 336,90	2 203 922,82		0,10	-
5	539 352,25	2 203 928,34	539 352,25	2 203 928,34			
4	539 360,41	2 203 909,17	539 360,41	2 203 909,17			
3	539 384,54	2 203 919,00	539 384,54	2 203 919,00			
243	539 370,33	2 203 952,52	539 370,33	2 203 952,52		0,30	—
244	539 368,20	2 203 956,89	539 368,20	2 203 956,89			
245	539 366,41	2 203 959,06	539 366,41	2 203 959,06			
246	539 364,06	2 203 964,53	539 364,06	2 203 964,53			
247	539 336,04	2 203 954,22	539 336,04	2 203 954,22			

1	2	3	4	5	6	7	8
248	539 338,06	2 203 946,39	539 338,06	2 203 946,39	—	0,30	—
249	539 336,35	2 203 945,09	539 336,35	2 203 945,09			
238	539 328,48	2 203 941,44	539 328,48	2 203 941,44			

**2. Сведения о частях границ уточняемого земельного участка с кадастровым номером** 67:03:0540101:81 :

Обозначение части границ		Горизонтальное проложение (S), м	Описание прохождения части границ	Сведения о согласовании местоположения границ (согласовано/спорное)
от т.	до т.			
1	2	3	4	5
238	6	20,44	—	согласовано
6	5	16,31		
5	4	20,83		
4	3	26,06		
3	243	36,41		
243	244	4,86		
244	245	2,81		
245	246	5,95		
246	247	29,86		
247	248	8,09		
248	249	2,15		
249	238	8,68		

**3. Сведения о характеристиках уточняемого земельного участка с кадастровым номером** 67:03:0540101:81 :

№ п/п	Наименование характеристики земельного участка	Значение характеристики
1	2	3
1.	Адрес земельного участка	—
1.1.	Сведения о местоположении земельного участка (при отсутствии адреса) в структурированном в соответствии с федеральной информационной адресной системой виде	Российская Федерация, Смоленская область, Гагаринский р-н, Серго-Ивановское с/п, Серго-Ивановское с
1.2.	Дополнительные сведения о местоположении земельного участка	—
2.	Площадь земельного участка ± величина погрешности определения (вычисления) площади ( $P \pm \Delta P$ ), м²	$1\,698 \pm 14,00$
3.	Формула, примененная для вычисления предельной погрешности определения площади земельного участка, с подставленными значениями и итоговые (вычисленные) значения	$3,5 * 0,10 * \sqrt{(1\,698,00)} = 14$

1	2	3
4.	Площадь земельного участка согласно сведениям Единого государственного реестра недвижимости (Ркад), м <sup>2</sup>	1 700,00
5.	Оценка расхождения Р и Ркад (Р - Ркад), м <sup>2</sup>	2
6.	Предельный минимальный и максимальный размеры земельного участка (Рмин и Рмакс), м <sup>2</sup>	— —
7.	Вид (виды) разрешенного использования	для индивидуального жилищного строительства
7.1.	Дополнительные сведения об использовании земельного участка	—
8.	Кадастровый или иной государственный учетный номер (инвентарный) здания, сооружения, объекта незавершенного строительства, расположенного на земельном участке	—
9.	Сведения о земельных участках (землях общего пользования, территории общего пользования), посредством которых обеспечивается доступ	—
10.	Иные сведения	—

**4. Пояснения к сведениям об уточняемом земельном участке с кадастровым номером** 67:03:0540101:81 :

1.	—
----	---

**1. Сведения о характерных точках границ уточняемого земельного участка с кадастровым номером** 67:03:0540101:82 :  
Система координат МСК-67, зона 2 Зона № 2

Обоз- начение харак- терных точек границ	Координаты, м				Метод определения координат	Формулы, примененные для расчета средней квадратической погрешности определения координат характерных точек границ (Mt), с подставленными в такие формулы значениями и итоговые (вычисленные) значения Mt, м	Описание закрепления точки
	содержатся в Едином государственном реестре недвижимости		определены в результате выполнения комплексных кадастровых работ				
	X	Y	X	Y			
1	2	3	4	5	6	7	8
611	539 628,81	2 203 934,29	539 628,81	2 203 934,29	—	0,30	—
612	539 628,12	2 203 966,94	539 628,12	2 203 966,94			
613	539 564,19	2 203 964,85	539 564,19	2 203 964,85			
614	539 561,88	2 203 965,07	539 561,88	2 203 965,07			
615	539 561,10	2 203 964,68	539 561,10	2 203 964,68			
616	539 559,44	2 203 963,98	539 559,44	2 203 963,98			
617	539 558,21	2 203 963,63	539 558,21	2 203 963,63			

1	2	3	4	5	6	7	8
618	539 556,26	2 203 963,43	539 556,26	2 203 963,43	—	0,30	—
619	539 553,78	2 203 963,42	539 553,78	2 203 963,42			
620	539 553,58	2 203 962,42	539 553,58	2 203 962,42			
621	539 550,04	2 203 962,57	539 550,04	2 203 962,57			
609	539 548,74	2 203 927,95	539 548,74	2 203 927,95			
611	539 628,81	2 203 934,29	539 628,81	2 203 934,29			

**2. Сведения о частях границ уточняемого земельного участка с кадастровым номером** 67:03:0540101:82 :

Обозначение части границ		Горизонтальное проложение (S), м	Описание прохождения части границ	Сведения о согласовании местоположения границ (согласовано/спорное)
от т.	до т.			
1	2	3	4	5
611	612	32,66	—	согласовано
612	613	63,96		
613	614	2,32		
614	615	0,87		
615	616	1,80		
616	617	1,28		
617	618	1,96		
618	619	2,48		
619	620	1,02		
620	621	3,54		
621	609	34,64		
609	611	80,32		

**3. Сведения о характеристиках уточняемого земельного участка с кадастровым номером** 67:03:0540101:82 :

№ п/п	Наименование характеристики земельного участка	Значение характеристики
1	2	3
1.	Адрес земельного участка	—
1.1.	Сведения о местоположении земельного участка (при отсутствии адреса) в структурированном в соответствии с федеральной информационной адресной системой виде	Российская Федерация, Смоленская область, Гагаринский р-н, Серго-Ивановское с/п, Серго-Ивановское с
1.2.	Дополнительные сведения о местоположении земельного участка	—
2.	Площадь земельного участка ± величина погрешности определения (вычисления) площади ( $P \pm \Delta P$ ), м²	2 716 ± 18,00

1	2				3		
3.	Формула, примененная для вычисления предельной погрешности определения площади земельного участка, с подставленными значениями и итоговые (вычисленные) значения				3,5*0,10*√(2 716,00) = 18		
4.	Площадь земельного участка согласно сведениям Единого государственного реестра недвижимости (Ркад), м²				2 724,00		
5.	Оценка расхождения Р и Ркад (Р - Ркад), м²				8		
6.	Предельный минимальный и максимальный размеры земельного участка (Рмин и Рмакс), м²				— —		
7.	Вид (виды) разрешенного использования				Для ведения личного подсобного хозяйства		
7.1.	Дополнительные сведения об использовании земельного участка				—		
8.	Кадастровый или иной государственный учетный номер (инвентарный) здания, сооружения, объекта незавершенного строительства, расположенного на земельном участке				—		
9.	Сведения о земельных участках (землях общего пользования, территории общего пользования), посредством которых обеспечивается доступ				—		
10.	Иные сведения				—		
4. Пояснения к сведениям об уточняемом земельном участке с кадастровым номером 67:03:0540101:82 :							
1.	—						
1. Сведения о характерных точках границ уточняемого земельного участка с кадастровым номером 67:03:0540101:83 :							
Система координат МСК-67, зона 2 Зона № 2							
Обозначение характерных точек границ	Координаты, м				Метод определения координат	Формулы, примененные для расчета средней квадратической погрешности определения координат характерных точек границ (Mt), с подставленными в такие формулы значениями и итоговые (вычисленные) значения Mt, м	Описание закрепления точки
	содержатся в Едином государственном реестре недвижимости		определены в результате выполнения комплексных кадастровых работ				
	X	Y	X	Y			
1	2	3	4	5	6	7	8
607	539 629,12	2 203 921,90	539 629,12	2 203 921,90	—	0,30	—
608	539 629,21	2 203 934,32	539 629,21	2 203 934,32			
609	539 548,74	2 203 927,95	539 548,74	2 203 927,95			

1	2	3	4	5	6	7	8
610	539 548,35	2 203 913,05	539 548,35	2 203 913,05	—	0,30	—
607	539 629,12	2 203 921,90	539 629,12	2 203 921,90			

**2. Сведения о частях границ уточняемого земельного участка с кадастровым номером** 67:03:0540101:83 :

Обозначение части границ		Горизонтальное проложение (S), м	Описание прохождения части границ	Сведения о согласовании местоположения границ (согласовано/спорное)
от т.	до т.			
1	2	3	4	5
607	608	12,42	—	согласовано
608	609	80,72		
609	610	14,91		
610	607	81,25		

**3. Сведения о характеристиках уточняемого земельного участка с кадастровым номером** 67:03:0540101:83 :

№ п/п	Наименование характеристики земельного участка	Значение характеристики
1	2	3
1.	Адрес земельного участка	—
1.1.	Сведения о местоположении земельного участка (при отсутствии адреса) в структурированном в соответствии с федеральной информационной адресной системой виде	Российская Федерация, Смоленская область, Гагаринский р-н, Серго-Ивановское с/п, Серго-Ивановское с, Заречная ул, д 39
1.2.	Дополнительные сведения о местоположении земельного участка	—
2.	Площадь земельного участка ± величина погрешности определения (вычисления) площади ( $P \pm \Delta P$ ), м²	$1\,099 \pm 12,00$
3.	Формула, примененная для вычисления предельной погрешности определения площади земельного участка, с подставленными значениями и итоговые (вычисленные) значения	$3,5 * 0,10 * \sqrt{(1\,099,00)} = 12$
4.	Площадь земельного участка согласно сведениям Единого государственного реестра недвижимости (Ркад), м²	1 100,00
5.	Оценка расхождения Р и Ркад ( $P - P_{кад}$ ), м²	1
6.	Предельный минимальный и максимальный размеры земельного участка (Рмин и Рмакс), м²	— —
7.	Вид (виды) разрешенного использования	Для ведения личного подсобного хозяйства
7.1.	Дополнительные сведения об использовании земельного участка	—

1	2				3		
8.	Кадастровый или иной государственный учетный номер (инвентарный) здания, сооружения, объекта незавершенного строительства, расположенного на земельном участке				—		
9.	Сведения о земельных участках (землях общего пользования, территории общего пользования), посредством которых обеспечивается доступ				—		
10.	Иные сведения				—		
4. Пояснения к сведениям об уточняемом земельном участке с кадастровым номером 67:03:0540101:83 :							
1.	—						
1. Сведения о характерных точках границ уточняемого земельного участка с кадастровым номером 67:03:0540101:96 :							
Система координат МСК-67, зона 2 Зона № 2							
Обоз- начение харак- терных точек границ	Координаты, м				Метод определения координат	Формулы, примененные для расчета средней квадратической погрешности определения координат характерных точек границ (Mt), с подставленными в такие формулы значениями и итоговые (вычисленные) значения Mt, м	Описание закрепления точки
	содержатся в Едином государственном реестре недвижимости		определены в результате выполнения комплексных кадастровых работ				
	X	Y	X	Y			
1	2	3	4	5	6	7	8
1	538 958,43	2 203 977,09	538 958,43	2 203 977,09	—	0,10	—
2	538 949,80	2 204 003,45	538 949,80	2 204 003,45		0,30	
582	538 957,35	2 204 006,55	538 957,35	2 204 006,55			
585	538 947,85	2 204 055,69	538 947,85	2 204 055,69		0,10	
5	538 920,79	2 204 054,68	538 920,79	2 204 054,68			
6	538 919,55	2 204 054,66	538 919,55	2 204 054,66			
7	538 919,46	2 204 053,90	538 919,46	2 204 053,90			
8	538 919,77	2 204 027,12	538 919,77	2 204 027,12			
9	538 920,62	2 204 014,12	538 920,62	2 204 014,12			
10	538 937,43	2 203 969,28	538 937,43	2 203 969,28			
1	538 958,43	2 203 977,09	538 958,43	2 203 977,09			

2. Сведения о частях границ уточняемого земельного участка с кадастровым номером 67:03:0540101:96 :				
Обозначение части границ		Горизонтальное проложение (S), м	Описание прохождения части границ	Сведения о согласовании местоположения границ (согласовано/спорное)
от т.	до т.			
1	2	3	4	5
1	2	27,74	—	согласовано
2	582	8,16		
582	585	50,05		
585	5	27,08		
5	6	1,24		
6	7	0,77		
7	8	26,78		
8	9	13,03		
9	10	47,89		
10	1	22,41		
3. Сведения о характеристиках уточняемого земельного участка с кадастровым номером 67:03:0540101:96 :				
№ п/п	Наименование характеристики земельного участка		Значение характеристики	
1	2		3	
1.	Адрес земельного участка		—	
1.1.	Сведения о местоположении земельного участка (при отсутствии адреса) в структурированном в соответствии с федеральной информационной адресной системой виде		Российская Федерация, Смоленская область, Гагаринский р-н, Серго-Ивановское с/п, Серго-Ивановское с	
1.2.	Дополнительные сведения о местоположении земельного участка		—	
2.	Площадь земельного участка ± величина погрешности определения (вычисления) площади (Р ± ΔР), м²		2 412 ± 17,00	
3.	Формула, примененная для вычисления предельной погрешности определения площади земельного участка, с подставленными значениями и итоговые (вычисленные) значения		3,5*0,10*√(2 412,00) = 17	
4.	Площадь земельного участка согласно сведениям Единого государственного реестра недвижимости (Ркад), м²		2 412,00	
5.	Оценка расхождения Р и Ркад (Р - Ркад), м²		0	
6.	Предельный минимальный и максимальный размеры земельного участка (Рмин и Рмакс), м²		— —	
7.	Вид (виды) разрешенного использования		Для ведения личного подсобного хозяйства	

1	2				3		
7.1.	Дополнительные сведения об использовании земельного участка				—		
8.	Кадастровый или иной государственный учетный номер (инвентарный) здания, сооружения, объекта незавершенного строительства, расположенного на земельном участке				—		
9.	Сведения о земельных участках (землях общего пользования, территории общего пользования), посредством которых обеспечивается доступ				—		
10.	Иные сведения				—		
4. Пояснения к сведениям об уточняемом земельном участке с кадастровым номером 67:03:0540101:96 :							
1.	—						
1. Сведения о характерных точках границ уточняемого земельного участка с кадастровым номером 67:03:0540201:134 :							
Система координат МСК-67, зона 2 Зона № 2							
Обозначение характерных точек границ	Координаты, м				Метод определения координат	Формулы, примененные для расчета средней квадратической погрешности определения координат характерных точек границ (Mt), с подставленными в такие формулы значениями и итоговые (вычисленные) значения Mt, м	Описание закрепления точки
	содержатся в Едином государственном реестре недвижимости		определены в результате выполнения комплексных кадастровых работ				
	X	Y	X	Y			
1	2	3	4	5	6	7	8
н 1	539 410,86	2 203 908,17	539 410,86	2 203 908,17	—	0,10	—
н 2	539 410,23	2 203 911,43	539 410,23	2 203 911,43			
н 3	539 407,27	2 203 920,69	539 407,27	2 203 920,69			
н 4	539 404,33	2 203 931,03	539 404,33	2 203 931,03			
н 5	539 404,07	2 203 932,33	539 404,07	2 203 932,33			
н 6	539 399,80	2 203 946,53	539 399,80	2 203 946,53			
н 7	539 391,84	2 203 973,29	539 391,84	2 203 973,29			
н 8	539 367,89	2 203 963,35	539 367,89	2 203 963,35			
н 9	539 375,31	2 203 947,32	539 375,31	2 203 947,32			
н 10	539 376,79	2 203 943,46	539 376,79	2 203 943,46			
н 11	539 387,96	2 203 915,51	539 387,96	2 203 915,51			
н 12	539 393,11	2 203 900,01	539 393,11	2 203 900,01			

1	2	3	4	5	6	7	8
н 1	539 410,86	2 203 908,17	539 410,86	2 203 908,17	—	0,10	—
Внутренний контур 1 из 1							
13	539 390,94	2 203 963,43	539 390,94	2 203 963,43	—	0,10	—
16	539 390,94	2 203 963,73	539 390,94	2 203 963,73			
15	539 390,64	2 203 963,73	539 390,64	2 203 963,73			
14	539 390,64	2 203 963,43	539 390,64	2 203 963,43			
13	539 390,94	2 203 963,43	539 390,94	2 203 963,43			
2. Сведения о частях границ уточняемого земельного участка с кадастровым номером 67:03:0540201:134 :							
Обозначение части границ		Горизонтальное проложение (S), м	Описание прохождения части границ		Сведения о согласовании местоположения границ (согласовано/спорное)		
от т.	до т.						
1	2	3	4		5		
н 1	н 2	3,32	—		согласовано		
н 2	н 3	9,72					
н 3	н 4	10,75					
н 4	н 5	1,33					
н 5	н 6	14,83					
н 6	н 7	27,92					
н 7	н 8	25,93					
н 8	н 9	17,66					
н 9	н 10	4,13					
н 10	н 11	30,10					
н 11	н 12	16,33					
н 12	н 1	19,54					
Внутренний контур 1 из 1							
13	16	0,30	—		согласовано		
16	15	0,30					
15	14	0,30					
14	13	0,30					
3. Сведения о характеристиках уточняемого земельного участка с кадастровым номером 67:03:0540201:134 :							
№ п/п	Наименование характеристики земельного участка			Значение характеристики			
1	2			3			

1	2	3
1.	Адрес земельного участка	Российская Федерация, Смоленская область, Гагаринский район, Никольское сельское поселение, село Серго-Ивановское, улица Школьная, земельный участок №23
1.1.	Сведения о местоположении земельного участка (при отсутствии адреса) в структурированном в соответствии с федеральной информационной адресной системой виде	—
1.2.	Дополнительные сведения о местоположении земельного участка	—
2.	Площадь земельного участка $\pm$ величина погрешности определения (вычисления) площади ( $P \pm \Delta P$ ), м <sup>2</sup>	1 500 $\pm$ 14,00
3.	Формула, примененная для вычисления предельной погрешности определения площади земельного участка, с подставленными значениями и итоговые (вычисленные) значения	$3,5 \cdot 0,10 \cdot \sqrt{(1\,500,00)} = 14$
4.	Площадь земельного участка согласно сведениям Единого государственного реестра недвижимости (Ркад), м <sup>2</sup>	1 500,00
5.	Оценка расхождения P и Ркад ( $P - P_{\text{кад}}$ ), м <sup>2</sup>	0
6.	Предельный минимальный и максимальный размеры земельного участка ( $P_{\text{мин}}$ и $P_{\text{макс}}$ ), м <sup>2</sup>	— —
7.	Вид (виды) разрешенного использования	для индивидуального жилищного строительства
7.1.	Дополнительные сведения об использовании земельного участка	—
8.	Кадастровый или иной государственный учетный номер (инвентарный) здания, сооружения, объекта незавершенного строительства, расположенного на земельном участке	—
9.	Сведения о земельных участках (землях общего пользования, территории общего пользования), посредством которых обеспечивается доступ	—
10.	Иные сведения	—
<b>4. Пояснения к сведениям об уточняемом земельном участке с кадастровым номером</b> <u>67:03:0540201:134</u> <b>:</b>		
1.	—	

1. Сведения о характерных точках границ уточняемого земельного участка с кадастровым номером

67:03:0540101:125

:

Система координат

МСК-67, зона 2

Зона №

2

Обоз- начение харак- терных точек границ	Координаты, м				Метод определения координат	Формулы, примененные для расчета средней квадратической погрешности определения координат характерных точек границ (Mt), с подставленными в такие формулы значениями и итоговые (вычисленные) значения Mt, м	Описание закрепления точки
	содержатся в Едином государственном реестре недвижимости		определены в результате выполнения комплексных кадастровых работ				
	X	Y	X	Y			
1	2	3	4	5	6	7	8
5	—	—	538 894,52	2 204 038,94	—	0,10	-
6	—	—	538 887,88	2 204 038,15			
7	—	—	538 878,11	2 204 040,65			
8	—	—	538 866,52	2 204 051,95			
112984	—	—	538 859,97	2 204 061,64		—	—
112985	—	—	538 899,99	2 204 094,94			
112986	—	—	538 913,16	2 204 080,30			
112987	—	—	538 913,16	2 204 058,34			
5	—	—	538 894,52	2 204 038,94		0,10	-

2. Сведения о частях границ уточняемого земельного участка с кадастровым номером

67:03:0540101:125

:

Обозначение части границ		Горизонтальное проложение (S), м	Описание прохождения части границ	Сведения о согласовании местоположения границ (согласовано/спорное)
от т.	до т.			
1	2	3	4	5
5	6	6,69	—	согласовано
6	7	10,08		
7	8	16,19		
8	112984	11,70		
112984	112985	52,06		
112985	112986	19,69		
112986	112987	21,96		
112987	5	26,90		

3. Сведения о характеристиках уточняемого земельного участка с кадастровым номером

67:03:0540101:125

:

№ п/п	Наименование характеристики земельного участка	Значение характеристики
-------	--	-------------------------

1	2	3
1.	Адрес земельного участка	—
1.1.	Сведения о местоположении земельного участка (при отсутствии адреса) в структурированном в соответствии с федеральной информационной адресной системой виде	Российская Федерация, Смоленская область, Гагаринский р-н, Серго-Ивановское с/п, Серго-Ивановское с, Центральная ул, д 31
1.2.	Дополнительные сведения о местоположении земельного участка	—
2.	Площадь земельного участка $\pm$ величина погрешности определения (вычисления) площади ( $P \pm \Delta P$ ), м <sup>2</sup>	$1\,831 \pm 15,00$
3.	Формула, примененная для вычисления предельной погрешности определения площади земельного участка, с подставленными значениями и итоговые (вычисленные) значения	$3,5*0,10*\sqrt{(1\,831,00)} = 15$
4.	Площадь земельного участка согласно сведениям Единого государственного реестра недвижимости (Ркад), м <sup>2</sup>	1 700,00
5.	Оценка расхождения Р и Ркад ( $P - P_{кад}$ ), м <sup>2</sup>	131
6.	Предельный минимальный и максимальный размеры земельного участка ( $P_{мин}$ и $P_{макс}$ ), м <sup>2</sup>	— —
7.	Вид (виды) разрешенного использования	Для ведения личного подсобного хозяйства
7.1.	Дополнительные сведения об использовании земельного участка	—
8.	Кадастровый или иной государственный учетный номер (инвентарный) здания, сооружения, объекта незавершенного строительства, расположенного на земельном участке	—
9.	Сведения о земельных участках (землях общего пользования, территории общего пользования), посредством которых обеспечивается доступ	—
10.	Иные сведения	—
<b>4. Пояснения к сведениям об уточняемом земельном участке с кадастровым номером</b> <u>67:03:0540101:125</u> <b>:</b>		
1.	—	

1. Сведения о характерных точках границ уточняемого земельного участка с кадастровым номером

67:03:0540101:162

:

Система координат

МСК-67, зона 2

Зона №

2

Обоз- начение харак- терных точек границ	Координаты, м				Метод определения координат	Формулы, примененные для расчета средней квадратической погрешности определения координат характерных точек границ (Mt), с подставленными в такие формулы значениями и итоговые (вычисленные) значения Mt, м	Описание закрепления точки
	содержатся в Едином государственном реестре недвижимости		определены в результате выполнения комплексных кадастровых работ				
	X	Y	X	Y			
1	2	3	4	5	6	7	8
н 8	—	—	539 394,93	2 204 319,55	—	0,10	—
н 9	—	—	539 428,46	2 204 325,45			
н 10	—	—	539 427,49	2 204 329,13			
н 1	—	—	539 441,83	2 204 332,11			
н 2	—	—	539 445,12	2 204 333,20			
112974	—	—	539 455,06	2 204 335,06			
112975	—	—	539 461,22	2 204 302,15		—	
112976	—	—	539 422,46	2 204 304,77			
112977	—	—	539 377,11	2 204 304,77			
112979	—	—	539 375,88	2 204 315,99			
н 8	—	—	539 394,93	2 204 319,55		0,10	

2. Сведения о частях границ уточняемого земельного участка с кадастровым номером

67:03:0540101:162

:

Обозначение части границ		Горизонтальное проложение (S), м	Описание прохождения части границ	Сведения о согласовании местоположения границ (согласовано/спорное)
от т.	до т.			
1	2	3	4	5
н 8	н 9	34,05	—	согласовано
н 9	н 10	3,81		
н 10	н 1	14,65		
н 1	н 2	3,47		
н 2	112974	10,11		
112974	112975	33,48		
112975	112976	38,85		
112976	112977	45,35		

1	2	3	4	5
112977	112979	11,29	—	согласовано
112979	н 8	19,38		
3. Сведения о характеристиках уточняемого земельного участка с кадастровым номером 67:03:0540101:162 :				
№ п/п	Наименование характеристики земельного участка		Значение характеристики	
1	2		3	
1.	Адрес земельного участка		—	
1.1.	Сведения о местоположении земельного участка (при отсутствии адреса) в структурированном в соответствии с федеральной информационной адресной системой виде		Российская Федерация, Смоленская область, Гагаринский р-н, Серго-Ивановское с/п, Серго-Ивановское с, Центральная ул, д 5	
1.2.	Дополнительные сведения о местоположении земельного участка		—	
2.	Площадь земельного участка ± величина погрешности определения (вычисления) площади (Р ± ΔР), м²		1 704 ± 14,00	
3.	Формула, примененная для вычисления предельной погрешности определения площади земельного участка, с подставленными значениями и итоговые (вычисленные) значения		3,5*0,10*√(1 704,00) = 14	
4.	Площадь земельного участка согласно сведениям Единого государственного реестра недвижимости (Ркад), м²		1 900,00	
5.	Оценка расхождения Р и Ркад (Р - Ркад), м²		196	
6.	Предельный минимальный и максимальный размеры земельного участка (Рмин и Рмакс), м²		— —	
7.	Вид (виды) разрешенного использования		Для ведения личного подсобного хозяйства	
7.1.	Дополнительные сведения об использовании земельного участка		—	
8.	Кадастровый или иной государственный учетный номер (инвентарный) здания, сооружения, объекта незавершенного строительства, расположенного на земельном участке		—	
9.	Сведения о земельных участках (землях общего пользования, территории общего пользования), посредством которых обеспечивается доступ		—	
10.	Иные сведения		—	
4. Пояснения к сведениям об уточняемом земельном участке с кадастровым номером 67:03:0540101:162 :				
1.	—			

1. Сведения о характерных точках границ уточняемого земельного участка с кадастровым номером67:03:0540101:208:

Система координатМСК-67, зона 2Зона №2

Обоз- начение харак- терных точек границ	Координаты, м				Метод определения координат	Формулы, примененные для расчета средней квадратической погрешности определения координат характерных точек границ (Mt), с подставленными в такие формулы значениями и итоговые (вычисленные) значения Mt, м	Описание закрепления точки
	содержатся в Едином государственном реестре недвижимости		определены в результате выполнения комплексных кадастровых работ				
	X	Y	X	Y			
1	2	3	4	5	6	7	8
112885	—	—	539 214,07	2 204 154,00	—	—	—
112886	—	—	539 180,96	2 204 142,02			
112887	—	—	539 179,61	2 204 145,75			
112888	—	—	539 167,58	2 204 141,40			
112889	—	—	539 156,83	2 204 171,10			
112890	—	—	539 201,97	2 204 187,43			
112885	—	—	539 214,07	2 204 154,00			

2. Сведения о частях границ уточняемого земельного участка с кадастровым номером67:03:0540101:208:

Обозначение части границ		Горизонтальное проложение (S), м	Описание прохождения части границ	Сведения о согласовании местоположения границ (согласовано/спорное)
от т.	до т.			
1	2	3	4	5
112885	112886	35,21	—	согласовано
112886	112887	3,97		
112887	112888	12,79		
112888	112889	31,59		
112889	112890	48,00		
112890	112885	35,55		

3. Сведения о характеристиках уточняемого земельного участка с кадастровым номером67:03:0540101:208:

№ п/п	Наименование характеристики земельного участка	Значение характеристики
1	2	3

1	2	3
1.	Адрес земельного участка	—
1.1.	Сведения о местоположении земельного участка (при отсутствии адреса) в структурированном в соответствии с федеральной информационной адресной системой виде	Российская Федерация, Смоленская область, Гагаринский р-н, Серго-Ивановское с/п, Серго-Ивановское с, Центральная ул, д 50
1.2.	Дополнительные сведения о местоположении земельного участка	—
2.	Площадь земельного участка $\pm$ величина погрешности определения (вычисления) площади ( $P \pm \Delta P$ ), м <sup>2</sup>	$1\,656 \pm 14,00$
3.	Формула, примененная для вычисления предельной погрешности определения площади земельного участка, с подставленными значениями и итоговые (вычисленные) значения	$3,5*0,10*\sqrt{(1\,656,00)} = 14$
4.	Площадь земельного участка согласно сведениям Единого государственного реестра недвижимости (Ркад), м <sup>2</sup>	1 600,00
5.	Оценка расхождения Р и Ркад ( $P - P_{\text{кад}}$ ), м <sup>2</sup>	56
6.	Предельный минимальный и максимальный размеры земельного участка ( $P_{\text{мин}}$ и $P_{\text{макс}}$ ), м <sup>2</sup>	— —
7.	Вид (виды) разрешенного использования	для личного подсобного хозяйства
7.1.	Дополнительные сведения об использовании земельного участка	—
8.	Кадастровый или иной государственный учетный номер (инвентарный) здания, сооружения, объекта незавершенного строительства, расположенного на земельном участке	—
9.	Сведения о земельных участках (землях общего пользования, территории общего пользования), посредством которых обеспечивается доступ	—
10.	Иные сведения	—
<b>4. Пояснения к сведениям об уточняемом земельном участке с кадастровым номером</b> <u>67:03:0540101:208</u> <b>:</b>		
1.	—	

1. Сведения о характерных точках границ уточняемого земельного участка с кадастровым номером

67:03:0540101:212

:

Система координат

МСК-67, зона 2

Зона №

2

Обоз- начение харак- терных точек границ	Координаты, м				Метод определения координат	Формулы, примененные для расчета средней квадратической погрешности определения координат характерных точек границ (Mt), с подставленными в такие формулы значениями и итоговые (вычисленные) значения Mt, м	Описание закрепления точки
	содержатся в Едином государственном реестре недвижимости		определены в результате выполнения комплексных кадастровых работ				
	X	Y	X	Y			
1	2	3	4	5	6	7	8
н 3	—	—	539 568,23	2 204 143,29	—	0,10	-
н 4	—	—	539 626,10	2 204 159,32			—
н 3	—	—	539 624,02	2 204 165,89			
5	—	—	539 618,22	2 204 184,12		0,30	
429	—	—	539 558,74	2 204 168,66			
н 3	—	—	539 568,23	2 204 143,29			0,10
							-

2. Сведения о частях границ уточняемого земельного участка с кадастровым номером

67:03:0540101:212

:

Обозначение части границ		Горизонтальное проложение (S), м	Описание прохождения части границ	Сведения о согласовании местоположения границ (согласовано/спорное)
от т.	до т.			
1	2	3	4	5
н 3	н 4	60,05	—	согласовано
н 4	н 3	6,89		
н 3	5	19,13		
5	429	61,46		
429	н 3	27,09		

3. Сведения о характеристиках уточняемого земельного участка с кадастровым номером

67:03:0540101:212

:

№ п/п	Наименование характеристики земельного участка	Значение характеристики
1	2	3

1	2	3
1.	Адрес земельного участка	—
1.1.	Сведения о местоположении земельного участка (при отсутствии адреса) в структурированном в соответствии с федеральной информационной адресной системой виде	Российская Федерация, Смоленская область, Гагаринский р-н, Серго-Ивановское с/п, Серго-Ивановское с, Заречная ул, д 27
1.2.	Дополнительные сведения о местоположении земельного участка	—
2.	Площадь земельного участка $\pm$ величина погрешности определения (вычисления) площади ( $P \pm \Delta P$ ), м <sup>2</sup>	1 609 $\pm$ 14,00
3.	Формула, примененная для вычисления предельной погрешности определения площади земельного участка, с подставленными значениями и итоговые (вычисленные) значения	$3,5 * 0,10 * \sqrt{(1\ 609,00)} = 14$
4.	Площадь земельного участка согласно сведениям Единого государственного реестра недвижимости (Ркад), м <sup>2</sup>	1 800,00
5.	Оценка расхождения Р и Ркад ( $P - P_{кад}$ ), м <sup>2</sup>	191
6.	Предельный минимальный и максимальный размеры земельного участка ( $P_{мин}$ и $P_{макс}$ ), м <sup>2</sup>	— —
7.	Вид (виды) разрешенного использования	Для ведения личного подсобного хозяйства
7.1.	Дополнительные сведения об использовании земельного участка	—
8.	Кадастровый или иной государственный учетный номер (инвентарный) здания, сооружения, объекта незавершенного строительства, расположенного на земельном участке	—
9.	Сведения о земельных участках (землях общего пользования, территории общего пользования), посредством которых обеспечивается доступ	—
10.	Иные сведения	—
<b>4. Пояснения к сведениям об уточняемом земельном участке с кадастровым номером</b> <u>67:03:0540101:212</u> <b>:</b>		
1.	—	

1. Сведения о характерных точках границ уточняемого земельного участка с кадастровым номером 67:03:0540101:36 :  
Система координат МСК-67, зона 2 Зона № 2

Обоз- начение харак- терных точек границ	Координаты, м				Метод определения координат	Формулы, примененные для расчета средней квадратической погрешности определения координат характерных точек границ (Mt), с подставленными в такие формулы значениями и итоговые (вычисленные) значения Mt, м	Описание закрепления точки
	содержатся в Едином государственном реестре недвижимости		определены в результате выполнения комплексных кадастровых работ				
	X	Y	X	Y			
1	2	3	4	5	6	7	8
188	—	—	539 616,97	2 204 398,07	—	0,30	—
189	—	—	539 636,67	2 204 407,24			
190	—	—	539 670,15	2 204 406,77			
112801	—	—	539 682,19	2 204 406,70		—	
112800	—	—	539 689,00	2 204 374,19			
281	—	—	539 676,47	2 204 370,68			
272	—	—	539 629,11	2 204 357,42			
188	—	—	539 616,97	2 204 398,07		0,30	

2. Сведения о частях границ уточняемого земельного участка с кадастровым номером 67:03:0540101:36 :

Обозначение части границ		Горизонтальное проложение (S), м	Описание прохождения части границ	Сведения о согласовании местоположения границ (согласовано/спорное)
от т.	до т.			
1	2	3	4	5
188	189	21,73	—	согласовано
189	190	33,48		
190	112801	12,04		
112801	112800	33,22		
112800	281	13,01		
281	272	49,18		
272	188	42,42		

3. Сведения о характеристиках уточняемого земельного участка с кадастровым номером 67:03:0540101:36 :

№ п/п	Наименование характеристики земельного участка	Значение характеристики
1	2	3

1	2	3
1.	Адрес земельного участка	—
1.1.	Сведения о местоположении земельного участка (при отсутствии адреса) в структурированном в соответствии с федеральной информационной адресной системой виде	Российская Федерация, Смоленская область, Гагаринский р-н, Серго-Ивановское с/п, Серго-Ивановское с
1.2.	Дополнительные сведения о местоположении земельного участка	—
2.	Площадь земельного участка $\pm$ величина погрешности определения (вычисления) площади ( $P \pm \Delta P$ ), м <sup>2</sup>	$2\,621 \pm 18,00$
3.	Формула, примененная для вычисления предельной погрешности определения площади земельного участка, с подставленными значениями и итоговые (вычисленные) значения	$3,5*0,10*\sqrt{(2\,621,00)} = 18$
4.	Площадь земельного участка согласно сведениям Единого государственного реестра недвижимости (Ркад), м <sup>2</sup>	2 600,00
5.	Оценка расхождения Р и Ркад ( $P - P_{кад}$ ), м <sup>2</sup>	21
6.	Предельный минимальный и максимальный размеры земельного участка ( $P_{мин}$ и $P_{макс}$ ), м <sup>2</sup>	— —
7.	Вид (виды) разрешенного использования	Для ведения личного подсобного хозяйства
7.1.	Дополнительные сведения об использовании земельного участка	—
8.	Кадастровый или иной государственный учетный номер (инвентарный) здания, сооружения, объекта незавершенного строительства, расположенного на земельном участке	—
9.	Сведения о земельных участках (землях общего пользования, территории общего пользования), посредством которых обеспечивается доступ	—
10.	Иные сведения	—
<b>4. Пояснения к сведениям об уточняемом земельном участке с кадастровым номером</b> <u>67:03:0540101:36</u> <b>:</b>		
1.	—	

1. Сведения о характерных точках границ уточняемого земельного участка с кадастровым номером

67:03:0540101:99

:

Система координат

МСК-67, зона 2

Зона №

2

Обоз- начение харак- терных точек границ	Координаты, м				Метод определения координат	Формулы, примененные для расчета средней квадратической погрешности определения координат характерных точек границ (Mt), с подставленными в такие формулы значениями и итоговые (вычисленные) значения Mt, м	Описание закрепления точки
	содержатся в Едином государственном реестре недвижимости		определены в результате выполнения комплексных кадастровых работ				
	X	Y	X	Y			
1	2	3	4	5	6	7	8
612	—	—	539 628,12	2 203 966,94	—	0,30	—
112961	—	—	539 628,12	2 203 986,71		—	
493	—	—	539 622,64	2 204 009,11		0,30	
492	—	—	539 619,74	2 204 013,99			
491	—	—	539 615,10	2 204 014,90			
490	—	—	539 599,45	2 204 016,87			
489	—	—	539 595,28	2 204 016,56			
488	—	—	539 582,60	2 204 018,55			
487	—	—	539 576,86	2 204 019,25			
112965	—	—	539 567,72	2 204 019,05		—	
112962	—	—	539 555,95	2 203 990,10			
112963	—	—	539 551,16	2 203 969,43			
112964	—	—	539 559,15	2 203 969,43		0,30	
614	—	—	539 561,88	2 203 965,07			
613	—	—	539 564,19	2 203 964,85			
612	—	—	539 628,12	2 203 966,94			

2. Сведения о частях границ уточняемого земельного участка с кадастровым номером

67:03:0540101:99

:

Обозначение части границ		Горизонтальное проложение (S), м	Описание прохождения части границ	Сведения о согласовании местоположения границ (согласовано/спорное)
от т.	до т.			
1	2	3	4	5
612	112961	19,77	—	согласовано
112961	493	23,06		
493	492	5,68		

1	2	3	4	5
492	491	4,73	—	согласовано
491	490	15,77		
490	489	4,18		
489	488	12,84		
488	487	5,78		
487	112965	9,14		
112965	112962	31,25		
112962	112963	21,22		
112963	112964	7,99		
112964	614	5,14		
614	613	2,32		
613	612	63,96		

**3. Сведения о характеристиках уточняемого земельного участка с кадастровым номером** 67:03:0540101:99 :

№ п/п	Наименование характеристики земельного участка	Значение характеристики
1	2	3
1.	Адрес земельного участка	—
1.1.	Сведения о местоположении земельного участка (при отсутствии адреса) в структурированном в соответствии с федеральной информационной адресной системой виде	Российская Федерация, Смоленская область, Гагаринский р-н, Серго-Ивановское с/п, Серго-Ивановское с
1.2.	Дополнительные сведения о местоположении земельного участка	—
2.	Площадь земельного участка ± величина погрешности определения (вычисления) площади ( $P \pm \Delta P$ ), м²	$3\,465 \pm 21,00$
3.	Формула, примененная для вычисления предельной погрешности определения площади земельного участка, с подставленными значениями и итоговые (вычисленные) значения	$3,5*0,10*\sqrt{(3\,465,00)} = 21$
4.	Площадь земельного участка согласно сведениям Единого государственного реестра недвижимости (Ркад), м²	3 700,00
5.	Оценка расхождения Р и Ркад ( $P - P_{кад}$ ), м²	235
6.	Предельный минимальный и максимальный размеры земельного участка ( $P_{мин}$ и $P_{макс}$ ), м²	— —
7.	Вид (виды) разрешенного использования	Для ведения личного подсобного хозяйства
7.1.	Дополнительные сведения об использовании земельного участка	—

1	2				3		
8.	Кадастровый или иной государственный учетный номер (инвентарный) здания, сооружения, объекта незавершенного строительства, расположенного на земельном участке				—		
9.	Сведения о земельных участках (землях общего пользования, территории общего пользования), посредством которых обеспечивается доступ				—		
10.	Иные сведения				—		
4. Пояснения к сведениям об уточняемом земельном участке с кадастровым номером 67:03:0540101:99 :							
1.	—						
1. Сведения о характерных точках границ уточняемого земельного участка с кадастровым номером 67:03:0540101:196 : Система координат МСК-67, зона 2 Зона № 2							
Обозначение характерных точек границ	Координаты, м				Метод определения координат	Формулы, примененные для расчета средней квадратической погрешности определения координат характерных точек границ (Mt), с подставленными в такие формулы значениями и итоговые (вычисленные) значения Mt, м	Описание закрепления точки
	содержатся в Едином государственном реестре недвижимости		определены в результате выполнения комплексных кадастровых работ				
	X	Y	X	Y			
1	2	3	4	5	6	7	8
378	—	—	539 593,54	2 204 419,09	—	0,30	—
112992	—	—	539 587,41	2 204 461,86		—	
112993	—	—	539 546,17	2 204 455,95			
112994	—	—	539 527,19	2 204 453,23			
380	—	—	539 527,70	2 204 414,24			
379	—	—	539 573,65	2 204 416,24			
378	—	—	539 593,54	2 204 419,09		0,30	
2. Сведения о частях границ уточняемого земельного участка с кадастровым номером 67:03:0540101:196 :							
Обозначение части границ		Горизонтальное проложение (S), м	Описание прохождения части границ	Сведения о согласовании местоположения границ (согласовано/спорное)			
от т.	до т.						
1	2	3	4	5			
378	112992	43,21	—	согласовано			
112992	112993	41,66					

1	2	3	4	5
112993	112994	19,17	—	согласовано
112994	380	38,99		
380	379	45,99		
379	378	20,09		

**3. Сведения о характеристиках уточняемого земельного участка с кадастровым номером** 67:03:0540101:196 :

№ п/п	Наименование характеристики земельного участка	Значение характеристики
1	2	3
1.	Адрес земельного участка	—
1.1.	Сведения о местоположении земельного участка (при отсутствии адреса) в структурированном в соответствии с федеральной информационной адресной системой виде	Российская Федерация, Смоленская область, Гагаринский р-н, Серго-Ивановское с/п, Серго-Ивановское с, Заречная ул, д 3
1.2.	Дополнительные сведения о местоположении земельного участка	—
2.	Площадь земельного участка ± величина погрешности определения (вычисления) площади ( $P \pm \Delta P$ ), м²	$2\,645 \pm 18,00$
3.	Формула, примененная для вычисления предельной погрешности определения площади земельного участка, с подставленными значениями и итоговые (вычисленные) значения	$3,5 * 0,10 * \sqrt{(2\,645,00)} = 18$
4.	Площадь земельного участка согласно сведениям Единого государственного реестра недвижимости (Ркад), м²	2 400,00
5.	Оценка расхождения Р и Ркад ( $P - P_{кад}$ ), м²	245
6.	Предельный минимальный и максимальный размеры земельного участка ( $P_{мин}$ и $P_{макс}$ ), м²	— —
7.	Вид (виды) разрешенного использования	для ведения личного подсобного хозяйства
7.1.	Дополнительные сведения об использовании земельного участка	—
8.	Кадастровый или иной государственный учетный номер (инвентарный) здания, сооружения, объекта незавершенного строительства, расположенного на земельном участке	—
9.	Сведения о земельных участках (землях общего пользования, территории общего пользования), посредством которых обеспечивается доступ	—
10.	Иные сведения	—

**4. Пояснения к сведениям об уточняемом земельном участке с кадастровым номером** 67:03:0540101:196 :

1.	—
----	---

1. Сведения о характерных точках границ уточняемого земельного участка с кадастровым номером67:03:0540101:51:

Система координатМСК-67, зона 2Зона №2

Обоз- начение харак- терных точек границ	Координаты, м				Метод определения координат	Формулы, примененные для расчета средней квадратической погрешности определения координат характерных точек границ (Mt), с подставленными в такие формулы значениями и итоговые (вычисленные) значения Mt, м	Описание закрепления точки
	содержатся в Едином государственном реестре недвижимости		определены в результате выполнения комплексных кадастровых работ				
	X	Y	X	Y			
1	2	3	4	5	6	7	8
313	—	—	539 107,93	2 204 070,18	—	0,30	—
321	—	—	539 148,59	2 204 079,38			
11	—	—	539 172,68	2 204 084,50			
10	—	—	539 165,55	2 204 110,23			
9	—	—	539 105,77	2 204 096,03			
8	—	—	539 101,86	2 204 095,10			
7	—	—	539 099,52	2 204 094,55			
313	—	—	539 107,93	2 204 070,18			
						0,30	

2. Сведения о частях границ уточняемого земельного участка с кадастровым номером67:03:0540101:51:

Обозначение части границ		Горизонтальное проложение (S), м	Описание прохождения части границ	Сведения о согласовании местоположения границ (согласовано/спорное)
от т.	до т.			
1	2	3	4	5
313	321	41,69	—	согласовано
321	11	24,63		
11	10	26,70		
10	9	61,44		
9	8	4,02		
8	7	2,40		
7	313	25,78		

3. Сведения о характеристиках уточняемого земельного участка с кадастровым номером67:03:0540101:51:

№ п/п	Наименование характеристики земельного участка	Значение характеристики
1	2	3

1	2	3
1.	Адрес земельного участка	—
1.1.	Сведения о местоположении земельного участка (при отсутствии адреса) в структурированном в соответствии с федеральной информационной адресной системой виде	Российская Федерация, Смоленская область, Гагаринский р-н, Серго-Ивановское с/п, Серго-Ивановское с, Школьная ул, д 8
1.2.	Дополнительные сведения о местоположении земельного участка	—
2.	Площадь земельного участка $\pm$ величина погрешности определения (вычисления) площади ( $P \pm \Delta P$ ), м <sup>2</sup>	$1\,748 \pm 15,00$
3.	Формула, примененная для вычисления предельной погрешности определения площади земельного участка, с подставленными значениями и итоговые (вычисленные) значения	$3,5*0,10*\sqrt{(1\,748,00)} = 15$
4.	Площадь земельного участка согласно сведениям Единого государственного реестра недвижимости (Ркад), м <sup>2</sup>	1 748,00
5.	Оценка расхождения Р и Ркад ( $P - P_{\text{кад}}$ ), м <sup>2</sup>	0
6.	Предельный минимальный и максимальный размеры земельного участка ( $P_{\text{мин}}$ и $P_{\text{макс}}$ ), м <sup>2</sup>	— —
7.	Вид (виды) разрешенного использования	Для ведения личного подсобного хозяйства
7.1.	Дополнительные сведения об использовании земельного участка	—
8.	Кадастровый или иной государственный учетный номер (инвентарный) здания, сооружения, объекта незавершенного строительства, расположенного на земельном участке	—
9.	Сведения о земельных участках (землях общего пользования, территории общего пользования), посредством которых обеспечивается доступ	—
10.	Иные сведения	—
<b>4. Пояснения к сведениям об уточняемом земельном участке с кадастровым номером</b> <u>67:03:0540101:51</u> :		
1.	—	

## Сведения об образуемых земельных участках

<b>1. Сведения о характерных точках границ образуемого земельного участка</b> _____ : <div style="text-align: right;">обозначение земельного участка</div>					
Система координат _____				Зона № _____	
Обоз- начение харак- терных точек границ	Координаты, м		Метод определения координат	Формулы, примененные для расчета средней квадратической погрешности определения координат характерных точек границ (Mt), с подставленными в такие формулы значениями и итоговые (вычисленные) значения Mt, м	Описание закрепления точки
	X	Y			
1	2	3	4	5	6
<b>2. Сведения о частях границ образуемого земельного участка</b> _____ : <div style="text-align: right;">обозначение земельного участка</div>					
Обозначение части границ		Горизонтальное проложение (S), м	Описание прохождения части границ	Сведения о согласовании местоположения границ (согласовано/спорное)	
от т.	до т.				
1	2	3	4	5	
<b>3. Сведения о характеристиках образуемого земельного участка</b> _____ : <div style="text-align: right;">обозначение земельного участка</div>					
№ п/п	Наименование характеристики земельного участка		Значение характеристики		
1	2		3		
1.	Адрес земельного участка				
1.1.	Сведения о местоположении земельного участка (при отсутствии адреса) в структурированном в соответствии с федеральной информационной адресной системой виде				
1.2.	Дополнительные сведения о местоположении земельного участка				
2.	Категория земель				
3.	Вид (виды) разрешенного использования				
3.1.	Дополнительные сведения об использовании земельного участка				
4.	Реестровый номер границ территориальной зоны или в случае отсутствия такого реестрового номера ее индивидуальное обозначение (вид, тип, номер, индекс)				
5.	Площадь земельного участка ± величина погрешности определения (вычисления) площади ( $P \pm \Delta P$ ), м²				

1	2	3
6.	Формула, примененная для вычисления предельной погрешности определения площади земельного участка, с подставленными значениями и итоговые (вычисленные) значения	
7.	Предельный минимальный и максимальный размеры земельного участка (Рмин) и (Рмакс), м <sup>2</sup>	
8.	Кадастровый или иной государственный учетный номер (инвентарный) объекта недвижимости, расположенного на образуемом земельном участке	
9.	Кадастровые номера исходных земельных участков	
9.1.	Кадастровый номер входящего в состав земельного участка, представляющего собой единое землепользование (номер контура многоконтурного земельного участка), преобразование которого осуществляется	
9.2.	Кадастровые номера земельных участков, исключаемых из состава измененного (исходного) земельного участка, представляющего собой единое землепользование	
9.3.	Кадастровый или иной государственный учетный номер (инвентарный) объекта недвижимости, расположенного на измененном земельном участке	
10.	Условный номер земельного участка	
11.	Учетный номер проекта межевания территории	
12.	Дополнительные сведения об образовании земельного участка	
13.	Сведения о земельных участках (землях общего пользования, территории общего пользования), посредством которых обеспечивается доступ	
14.	Иные сведения	
4. Пояснения к сведениям об образуемом земельном участке _____ :		
_____ обозначение земельного участка		
1.		

Сведения об уточняемых земельных участках, необходимые для исправления реестровых ошибок в сведениях о местоположении их границ								
1. Сведения о характерных точках границ уточняемого земельного участка с кадастровым номером					67:03:0540101:10			
Система координат					МСК-67, зона 2			
					Зона № 2			
Обозначение характерных точек границ	Координаты, м				Метод определения координат	Формулы, примененные для расчета средней квадратической погрешности определения координат характерных точек границ (Mt), с подставленными в такие формулы значениями и итоговые (вычисленные) значения Mt, м	Описание закрепления точки	
	содержатся в Едином государственном реестре недвижимости		определены в результате выполнения комплексных кадастровых работ					
	X	Y	X	Y				
1	2	3	4	5	6	7	8	
10	539 576,57	2 204 355,11	539 576,57	2 204 355,11	—	—	—	
21/н21	539 550,54	2 204 349,94	539 550,54	2 204 349,94		0,10		
5	539 550,68	2 204 348,27	539 550,68	2 204 348,27		—		
20/н20	539 552,14	2 204 339,52	539 552,14	2 204 339,52		0,10		
19/н19	539 554,01	2 204 339,49	539 554,01	2 204 339,49		—		
2	539 554,75	2 204 322,99	539 554,75	2 204 322,99				
18/н18	539 555,17	2 204 315,67	539 555,17	2 204 315,67				
17	539 581,48	2 204 321,99	539 581,48	2 204 321,99				
16	539 580,90	2 204 335,79	539 580,90	2 204 335,79				
15	539 586,66	2 204 336,40	539 586,66	2 204 336,40				
14	539 594,86	2 204 338,19	539 594,86	2 204 338,19				
13	539 598,85	2 204 340,96	539 598,85	2 204 340,96				
12	539 598,90	2 204 346,34	539 598,90	2 204 346,34				
11	539 596,86	2 204 358,70	539 596,86	2 204 358,70				
10	539 576,57	2 204 355,11	539 576,57	2 204 355,11				
2. Сведения о частях границ уточняемого земельного участка с кадастровым номером						67:03:0540101:10		
Обозначение части границ		Горизонтальное проложение (S), м	Описание прохождения части границ	Сведения о согласовании местоположения границ (согласовано/спорное)				
от т.	до т.							
1	2	3	4	5				
10	н21	26,54	—	согласовано				
н21	5	1,68						
5	н20	8,87						

1	2	3	4	5
н20	н19	1,87	—	согласовано
н19	2	16,52		
2	н18	7,33		
н18	17	27,06		
17	16	13,81		
16	15	5,79		
15	14	8,39		
14	13	4,86		
13	12	5,38		
12	11	12,53		
11	10	20,61		

**3. Сведения о характеристиках уточняемого земельного участка с кадастровым номером** 67:03:0540101:10 :

№ п/п	Наименование характеристики	Значение характеристики
1	2	3
1.	Адрес земельного участка	—
1.1.	Сведения о местоположении земельного участка (при отсутствии адреса) в структурированном в соответствии с федеральной информационной адресной системой виде	Российская Федерация, Смоленская область, Гагаринский р-н, Серго-Ивановское с/п, Серго-Ивановское с
1.2.	Дополнительные сведения о местоположении земельного участка	—
2.	Площадь земельного участка $\pm$ величина погрешности определения (вычисления) площади ( $P \pm \Delta P$ ), м <sup>2</sup>	$1\,300 \pm 13,00$
3.	Формула, примененная для вычисления предельной погрешности определения площади земельного участка, с подставленными значениями и итоговые (вычисленные) значения	$3,5*0,10*\sqrt{(1\,300,00)} = 13$
4.	Площадь земельного участка согласно сведениям Единого государственного реестра недвижимости (Ркад), м <sup>2</sup>	1 300,00
5.	Оценка расхождения Р и Ркад ( $P - P_{кад}$ ), м <sup>2</sup>	0
6.	Предельный минимальный и максимальный размеры земельного участка ( $P_{мин}$ и $P_{макс}$ ), м <sup>2</sup>	— —
7.	Кадастровый или иной государственный учетный номер (инвентарный) здания, сооружения, объекта незавершенного строительства, расположенного на земельном участке	—
8.	Вид (виды) разрешенного использования	Для ведения личного подсобного хозяйства

1	2				3		
8.1.	Дополнительные сведения об использовании земельного участка				—		
9.	Сведения о земельных участках (землях общего пользования, территории общего пользования), посредством которых обеспечивается доступ				—		
10.	Иные сведения				—		
4. Пояснения к сведениям об уточняемом земельном участке с кадастровым номером					67:03:0540101:10 :		
1.	—						
1. Сведения о характерных точках границ уточняемого земельного участка с кадастровым номером					67:03:0540101:12 :		
Система координат					МСК-67, зона 2		
					Зона № 2		
Обоз- начение харак- терных точек границ	Координаты, м				Метод определения координат	Формулы, примененные для расчета средней квадратической погрешности определения координат характерных точек границ (Mt), с подставленными в такие формулы значениями и итоговые (вычисленные) значения Mt, м	Описание закрепления точки
	содержатся в Едином государственном реестре недвижимости		определены в результате выполнения комплексных кадастровых работ				
	X	Y	X	Y			
1	2	3	4	5	6	7	8
23/н23	539 395,31	2 204 276,65	539 395,31	2 204 276,65	—	1,00	—
586	539 395,20	2 204 278,56	539 395,20	2 204 278,56			
587	539 367,63	2 204 278,85	539 367,63	2 204 278,85			
588	539 367,86	2 204 251,40	539 367,86	2 204 251,40			
589	539 365,62	2 204 239,08	539 365,62	2 204 239,08			
590	539 365,20	2 204 229,15	539 365,20	2 204 229,15			
591	539 366,02	2 204 221,47	539 366,02	2 204 221,47			
592	539 366,84	2 204 216,78	539 366,84	2 204 216,78			
2	539 370,37	2 204 217,22	539 370,37	2 204 217,22			
593/н593	539 399,34	2 204 220,84	539 399,34	2 204 220,84			
4/н4	539 402,16	2 204 221,45	539 402,16	2 204 221,45			
594/н594	539 427,81	2 204 227,01	539 427,81	2 204 227,01			
595/н595	539 442,94	2 204 229,38	539 443,68	2 204 229,51			

1	2	3	4	5	6	7	8
596	539 442,73	2 204 236,71	539 443,34	2 204 238,03	—	—	—
24/н24	539 396,96	2 204 236,31	539 397,01	2 204 231,37		1,00	
23/н23	539 395,31	2 204 276,65	539 395,31	2 204 276,65			
2. Сведения о частях границ уточняемого земельного участка с кадастровым номером						67:03:0540101:12	
Обозначение части границ		Горизонтальное проложение (S), м	Описание прохождения части границ		Сведения о согласовании местоположения границ (согласовано/спорное)		
от т.	до т.						
1	2	3	4		5		
н23	586	1,91	—		согласовано		
586	587	27,57					
587	588	27,45					
588	589	12,52					
589	590	9,94					
590	591	7,72					
591	592	4,76					
592	2	3,56					
2	н593	29,20					
н593	н4	2,89					
н4	н594	26,25					
н594	н595	16,07					
н595	596	8,53					
596	н24	46,81					
н24	н23	45,31					
3. Сведения о характеристиках уточняемого земельного участка с кадастровым номером							
№ п/п	Наименование характеристики				Значение характеристики		
1	2				3		
1.	Адрес земельного участка				—		
1.1.	Сведения о местоположении земельного участка (при отсутствии адреса) в структурированном в соответствии с федеральной информационной адресной системой виде				Российская Федерация, Смоленская область, Гагаринский р-н, Серго-Ивановское с/п, Серго-Ивановское с		
1.2.	Дополнительные сведения о местоположении земельного участка				—		
2.	Площадь земельного участка ± величина погрешности определения (вычисления) площади (Р ± ΔР), м²				2 213 ± 16,00		

1	2				3		
3.	Формула, примененная для вычисления предельной погрешности определения площади земельного участка, с подставленными значениями и итоговые (вычисленные) значения				3,5*0,10*√(2 213,00) = 16		
4.	Площадь земельного участка согласно сведениям Единого государственного реестра недвижимости (Ркад), м²				2 137,00		
5.	Оценка расхождения Р и Ркад (Р - Ркад), м²				76		
6.	Предельный минимальный и максимальный размеры земельного участка (Рмин и Рмакс), м²				— —		
7.	Кадастровый или иной государственный учетный номер (инвентарный) здания, сооружения, объекта незавершенного строительства, расположенного на земельном участке				—		
8.	Вид (виды) разрешенного использования				Для ведения личного подсобного хозяйства		
8.1.	Дополнительные сведения об использовании земельного участка				—		
9.	Сведения о земельных участках (землях общего пользования, территории общего пользования), посредством которых обеспечивается доступ				—		
10.	Иные сведения				—		
4. Пояснения к сведениям об уточняемом земельном участке с кадастровым номером					67:03:0540101:12 :		
1.	—						
1. Сведения о характерных точках границ уточняемого земельного участка с кадастровым номером					67:03:0540101:129 :		
Система координат МСК-67, зона 2					Зона № 2		
Обоз- начение харак- терных точек границ	Координаты, м				Метод определения координат	Формулы, примененные для расчета средней квадратической погрешности определения координат характерных точек границ (Mt), с подставленными в такие формулы значениями и итоговые (вычисленные) значения Mt, м	Описание закрепления точки
	содержатся в Едином государственном реестре недвижимости		определены в результате выполнения комплексных кадастровых работ				
	X	Y	X	Y			
1	2	3	4	5	6	7	8
457	539 691,39	2 204 264,26	539 691,39	2 204 264,26	—	0,30	—
458	539 648,36	2 204 264,58	539 648,36	2 204 264,58			

1	2	3	4	5	6	7	8
459/н45 9	539 649,29	2 204 253,88	539 649,29	2 204 253,88	—	0,30	—
460/н46 0	539 650,25	2 204 253,84	539 650,25	2 204 253,84			
461/н46 1	539 651,71	2 204 244,18	539 651,71	2 204 244,18			
462/н46 2	539 650,99	2 204 242,85	539 650,99	2 204 242,85			
463	539 651,31	2 204 240,57	539 651,31	2 204 240,57			
464	539 652,83	2 204 228,87	539 652,83	2 204 228,87			
465	539 653,76	2 204 221,92	539 653,79	2 204 221,81			
466	539 661,31	2 204 222,78	539 661,31	2 204 222,78			
467	539 680,56	2 204 224,30	539 680,56	2 204 224,30			
468	539 698,83	2 204 225,36	539 698,83	2 204 225,36			
469	539 698,82	2 204 228,88	539 698,82	2 204 228,88			
470	539 697,72	2 204 253,52	539 697,72	2 204 253,52			
471	539 696,88	2 204 259,95	539 696,88	2 204 259,95			
457	539 691,39	2 204 264,26	539 691,39	2 204 264,26			

2. Сведения о частях границ уточняемого земельного участка с кадастровым номером

67:03:0540101:129

:

Обозначение части границ		Горизонтальное проложение (S), м	Описание прохождения части границ	Сведения о согласовании местоположения границ (согласовано/спорное)
от т.	до т.			
1	2	3	4	5
457	458	43,03	—	согласовано
458	н459	10,74		
н459	н460	0,96		
н460	н461	9,77		
н461	н462	1,51		
н462	463	2,30		
463	464	11,80		
464	465	7,12		
465	466	7,58		
466	467	19,31		
467	468	18,30		
468	469	3,52		

1	2	3	4	5
469	470	24,66	—	согласовано
470	471	6,48		
471	457	6,98		

**3. Сведения о характеристиках уточняемого земельного участка с кадастровым номером** 67:03:0540101:129 :

№ п/п	Наименование характеристики	Значение характеристики
1	2	3
1.	Адрес земельного участка	—
1.1.	Сведения о местоположении земельного участка (при отсутствии адреса) в структурированном в соответствии с федеральной информационной адресной системой виде	Российская Федерация, Смоленская область, Гагаринский р-н, Серго-Ивановское с/п, Серго-Ивановское с
1.2.	Дополнительные сведения о местоположении земельного участка	—
2.	Площадь земельного участка ± величина погрешности определения (вычисления) площади ( $P \pm \Delta P$ ), м²	1 894 ± 15,00
3.	Формула, примененная для вычисления предельной погрешности определения площади земельного участка, с подставленными значениями и итоговые (вычисленные) значения	$3,5 * 0,10 * \sqrt{(1\ 894,00)} = 15$
4.	Площадь земельного участка согласно сведениям Единого государственного реестра недвижимости (Ркад), м²	1 900,00
5.	Оценка расхождения Р и Ркад ( $P - P_{кад}$ ), м²	6
6.	Предельный минимальный и максимальный размеры земельного участка ( $P_{мин}$ и $P_{макс}$ ), м²	— —
7.	Кадастровый или иной государственный учетный номер (инвентарный) здания, сооружения, объекта незавершенного строительства, расположенного на земельном участке	—
8.	Вид (виды) разрешенного использования	Для ведения личного подсобного хозяйства
8.1.	Дополнительные сведения об использовании земельного участка	—
9.	Сведения о земельных участках (землях общего пользования, территории общего пользования), посредством которых обеспечивается доступ	—
10.	Иные сведения	—

**4. Пояснения к сведениям об уточняемом земельном участке с кадастровым номером** 67:03:0540101:129 :

1.	—
----	---

1. Сведения о характерных точках границ уточняемого земельного участка с кадастровым номером67:03:0540101:16:

Система координатМСК-67, зона 2Зона №2

Обоз- начение харак- терных точек границ	Координаты, м				Метод определения координат	Формулы, примененные для расчета средней квадратической погрешности определения координат характерных точек границ (Mt), с подставленными в такие формулы значениями и итоговые (вычисленные) значения Mt, м	Описание закрепления точки	
	содержатся в Едином государственном реестре недвижимости		определены в результате выполнения комплексных кадастровых работ					
	X	Y	X	Y				
1	2	3	4	5	6	7	8	
839	539 157,95	2 204 157,72	539 157,95	2 204 157,72	—	—	—	
842	539 085,64	2 204 137,19	539 085,64	2 204 137,19				
841/н84 1	539 094,23	2 204 109,90	539 094,23	2 204 109,90				
5	539 096,65	2 204 110,63	539 096,65	2 204 110,63		0,10		
4	539 100,48	2 204 111,79	539 100,48	2 204 111,79				
840/н84 0	539 165,61	2 204 131,51	539 165,61	2 204 131,51		—		
839	539 157,95	2 204 157,72	539 157,95	2 204 157,72				

2. Сведения о частях границ уточняемого земельного участка с кадастровым номером67:03:0540101:16:

Обозначение части границ		Горизонтальное проложение (S), м	Описание прохождения части границ	Сведения о согласовании местоположения границ (согласовано/спорное)
от т.	до т.			
1	2	3	4	5
839	842	75,17	—	согласовано
842	н841	28,61		
н841	5	2,53		
5	4	4,00		
4	н840	68,05		
н840	839	27,31		

3. Сведения о характеристиках уточняемого земельного участка с кадастровым номером67:03:0540101:16:

№ п/п	Наименование характеристики	Значение характеристики
1	2	3

1	2	3
1.	Адрес земельного участка	—
1.1.	Сведения о местоположении земельного участка (при отсутствии адреса) в структурированном в соответствии с федеральной информационной адресной системой виде	Российская Федерация, Смоленская область, Гагаринский р-н, Серго-Ивановское с/п, Серго-Ивановское с
1.2.	Дополнительные сведения о местоположении земельного участка	—
2.	Площадь земельного участка $\pm$ величина погрешности определения (вычисления) площади ( $P \pm \Delta P$ ), м <sup>2</sup>	$2\,093 \pm 16,00$
3.	Формула, примененная для вычисления предельной погрешности определения площади земельного участка, с подставленными значениями и итоговые (вычисленные) значения	$3,5*0,10*\sqrt{(2\,093,00)} = 16$
4.	Площадь земельного участка согласно сведениям Единого государственного реестра недвижимости (Ркад), м <sup>2</sup>	2 097,00
5.	Оценка расхождения Р и Ркад ( $P - P_{\text{кад}}$ ), м <sup>2</sup>	4
6.	Предельный минимальный и максимальный размеры земельного участка ( $P_{\text{мин}}$ и $P_{\text{макс}}$ ), м <sup>2</sup>	— —
7.	Кадастровый или иной государственный учетный номер (инвентарный) здания, сооружения, объекта незавершенного строительства, расположенного на земельном участке	—
8.	Вид (виды) разрешенного использования	Для ведения личного подсобного хозяйства
8.1.	Дополнительные сведения об использовании земельного участка	—
9.	Сведения о земельных участках (землях общего пользования, территории общего пользования), посредством которых обеспечивается доступ	—
10.	Иные сведения	—
<b>4. Пояснения к сведениям об уточняемом земельном участке с кадастровым номером</b>		<b>67:03:0540101:16 :</b>
1.	—	

1. Сведения о характерных точках границ уточняемого земельного участка с кадастровым номером

67:03:0540101:25

:  
Система координат МСК-67, зона 2Зона № 2

Обоз- начение харак- терных точек границ	Координаты, м				Метод определения координат	Формулы, примененные для расчета средней квадратической погрешности определения координат характерных точек границ (Mt), с подставленными в такие формулы значениями и итоговые (вычисленные) значения Mt, м	Описание закрепления точки
	содержатся в Едином государственном реестре недвижимости		определены в результате выполнения комплексных кадастровых работ				
	X	Y	X	Y			
1	2	3	4	5	6	7	8
811/н81 1	539 447,67	2 203 987,44	539 447,67	2 203 987,44	—	—	—
899	539 449,08	2 204 000,25	539 449,08	2 204 000,25			
898	539 473,46	2 204 016,63	539 473,46	2 204 016,63			
897	539 469,21	2 204 032,59	539 469,21	2 204 032,59			
896	539 445,34	2 204 034,60	539 445,34	2 204 034,60			
812/н81 2	539 427,20	2 204 044,50	539 427,20	2 204 044,50			
821	539 444,55	2 203 996,14	539 444,55	2 203 996,14			
811/н81 1	539 447,67	2 203 987,44	539 447,67	2 203 987,44			

2. Сведения о частях границ уточняемого земельного участка с кадастровым номером

67:03:0540101:25

:

Обозначение части границ		Горизонтальное проложение (S), м	Описание прохождения части границ	Сведения о согласовании местоположения границ (согласовано/спорное)
от т.	до т.			
1	2	3	4	5
н811	899	12,89	—	согласовано
899	898	29,37		
898	897	16,52		
897	896	23,95		
896	н812	20,67		
н812	821	51,38		
821	н811	9,24		

3. Сведения о характеристиках уточняемого земельного участка с кадастровым номером 67:03:0540101:25 :		
№ п/п	Наименование характеристики	Значение характеристики
1	2	3
1.	Адрес земельного участка	—
1.1.	Сведения о местоположении земельного участка (при отсутствии адреса) в структурированном в соответствии с федеральной информационной адресной системой виде	Российская Федерация, Смоленская область, Гагаринский р-н, Серго-Ивановское с/п, Серго-Ивановское с
1.2.	Дополнительные сведения о местоположении земельного участка	—
2.	Площадь земельного участка ± величина погрешности определения (вычисления) площади ( $P \pm \Delta P$ ), м²	1 100 ± 12,00
3.	Формула, примененная для вычисления предельной погрешности определения площади земельного участка, с подставленными значениями и итоговые (вычисленные) значения	$3,5 * 0,10 * \sqrt{(1\ 100,00)} = 12$
4.	Площадь земельного участка согласно сведениям Единого государственного реестра недвижимости (Ркад), м²	1 101,00
5.	Оценка расхождения Р и Ркад ( $P - P_{кад}$ ), м²	1
6.	Предельный минимальный и максимальный размеры земельного участка (Рмин и Рмакс), м²	— —
7.	Кадастровый или иной государственный учетный номер (инвентарный) здания, сооружения, объекта незавершенного строительства, расположенного на земельном участке	—
8.	Вид (виды) разрешенного использования	Для ведения огородничества
8.1.	Дополнительные сведения об использовании земельного участка	—
9.	Сведения о земельных участках (землях общего пользования, территории общего пользования), посредством которых обеспечивается доступ	—
10.	Иные сведения	—
4. Пояснения к сведениям об уточняемом земельном участке с кадастровым номером 67:03:0540101:25 :		
1.	—	

1. Сведения о характерных точках границ уточняемого земельного участка с кадастровым номером

67:03:0540101:258

Система координат

МСК-67, зона 2

Зона №

2

Обоз- начение харак- терных точек границ	Координаты, м				Метод определения координат	Формулы, примененные для расчета средней квадратической погрешности определения координат характерных точек границ (Mt), с подставленными в такие формулы значениями и итоговые (вычисленные) значения Mt, м	Описание закрепления точки
	содержатся в Едином государственном реестре недвижимости		определены в результате выполнения комплексных кадастровых работ				
	X	Y	X	Y			
1	2	3	4	5	6	7	8
459	539 649,29	2 204 253,88	539 649,29	2 204 253,88	—	0,30	—
786	539 643,39	2 204 252,74	539 643,39	2 204 252,74			
784	539 648,98	2 204 203,78	539 648,98	2 204 203,78			
785	539 655,91	2 204 204,47	539 655,91	2 204 204,47			
296	539 653,79	2 204 221,81	539 653,79	2 204 221,81			
464	539 652,83	2 204 228,87	539 652,83	2 204 228,87			
463	539 651,31	2 204 240,57	539 651,31	2 204 240,57			
462	539 650,99	2 204 242,85	539 650,99	2 204 242,85			
461	539 651,71	2 204 244,18	539 651,71	2 204 244,18			
460	539 650,25	2 204 253,84	539 650,25	2 204 253,84			
459	539 649,29	2 204 253,88	539 649,29	2 204 253,88			

2. Сведения о частях границ уточняемого земельного участка с кадастровым номером

67:03:0540101:258

Обозначение части границ		Горизонтальное проложение (S), м	Описание прохождения части границ	Сведения о согласовании местоположения границ (согласовано/спорное)
от т.	до т.			
1	2	3	4	5
459	786	6,01	—	согласовано
786	784	49,28		
784	785	6,96		
785	296	17,47		
296	464	7,12		
464	463	11,80		
463	462	2,30		
462	461	1,51		

1	2	3	4	5
461	460	9,77	—	согласовано
460	459	0,96		

**3. Сведения о характеристиках уточняемого земельного участка с кадастровым номером** 67:03:0540101:258 :

№ п/п	Наименование характеристики	Значение характеристики
1	2	3
1.	Адрес земельного участка	—
1.1.	Сведения о местоположении земельного участка (при отсутствии адреса) в структурированном в соответствии с федеральной информационной адресной системой виде	Российская Федерация, Смоленская область, Гагаринский р-н, Серго-Ивановское с/п, Серго-Ивановское с, Заречная ул, д 17
1.2.	Дополнительные сведения о местоположении земельного участка	—
2.	Площадь земельного участка ± величина погрешности определения (вычисления) площади ( $P \pm \Delta P$ ), м²	$338 \pm 6,00$
3.	Формула, примененная для вычисления предельной погрешности определения площади земельного участка, с подставленными значениями и итоговые (вычисленные) значения	$3,5 * 0,10 * \sqrt{(338,00)} = 6$
4.	Площадь земельного участка согласно сведениям Единого государственного реестра недвижимости (Ркад), м²	337,00
5.	Оценка расхождения Р и Ркад ( $P - P_{кад}$ ), м²	1
6.	Предельный минимальный и максимальный размеры земельного участка (Рмин и Рмакс), м²	— —
7.	Кадастровый или иной государственный учетный номер (инвентарный) здания, сооружения, объекта незавершенного строительства, расположенного на земельном участке	—
8.	Вид (виды) разрешенного использования	Для ведения личного подсобного хозяйства
8.1.	Дополнительные сведения об использовании земельного участка	—
9.	Сведения о земельных участках (землях общего пользования, территории общего пользования), посредством которых обеспечивается доступ	—
10.	Иные сведения	—

**4. Пояснения к сведениям об уточняемом земельном участке с кадастровым номером** 67:03:0540101:258 :

1.	—
----	---

1. Сведения о характерных точках границ уточняемого земельного участка с кадастровым номером					67:03:0540101:29			:		
Система координат					МСК-67, зона 2				Зона №	2
Обоз- начение харак- терных точек границ	Координаты, м				Метод определения координат	Формулы, примененные для расчета средней квадратической погрешности определения координат характерных точек границ (Mt), с подставленными в такие формулы значениями и итоговые (вычисленные) значения Mt, м	Описание закрепления точки			
	содержатся в Едином государственном реестре недвижимости		определены в результате выполнения комплексных кадастровых работ							
	X	Y	X	Y						
1	2	3	4	5	6	7	8			
264	539 069,44	2 204 174,22	539 072,12	2 204 174,81	—	0,30	—			
265	539 082,96	2 204 136,60	539 085,64	2 204 137,19						
266	539 155,21	2 204 157,90	539 157,95	2 204 157,72						
267	539 143,79	2 204 194,96	539 146,47	2 204 195,55						
264	539 069,44	2 204 174,22	539 072,12	2 204 174,81						
2. Сведения о частях границ уточняемого земельного участка с кадастровым номером					67:03:0540101:29				:	
Обозначение части границ		Горизонтальное проложение (S), м	Описание прохождения части границ		Сведения о согласовании местоположения границ (согласовано/спорное)					
от т.	до т.									
1	2	3	4		5					
264	265	39,98	—		согласовано					
265	266	75,17								
266	267	39,53								
267	264	77,19								
3. Сведения о характеристиках уточняемого земельного участка с кадастровым номером					67:03:0540101:29				:	
№ п/п	Наименование характеристики				Значение характеристики					
1	2				3					
1.	Адрес земельного участка				—					
1.1.	Сведения о местоположении земельного участка (при отсутствии адреса) в структурированном в соответствии с федеральной информационной адресной системой виде				Российская Федерация, Смоленская область, Гагаринский р-н, Серго-Ивановское с/п, Серго -Ивановское с					
1.2.	Дополнительные сведения о местоположении земельного участка				—					

1	2				3		
2.	Площадь земельного участка ± величина погрешности определения (вычисления) площади (Р ± ΔР), м²				3 024 ± 19,00		
3.	Формула, примененная для вычисления предельной погрешности определения площади земельного участка, с подставленными значениями и итоговые (вычисленные) значения				3,5*0,10*√(3 024,00) = 19		
4.	Площадь земельного участка согласно сведениям Единого государственного реестра недвижимости (Ркад), м²				3 000,00		
5.	Оценка расхождения Р и Ркад (Р - Ркад), м²				24		
6.	Предельный минимальный и максимальный размеры земельного участка (Рмин и Рмакс), м²				— —		
7.	Кадастровый или иной государственный учетный номер (инвентарный) здания, сооружения, объекта незавершенного строительства, расположенного на земельном участке				—		
8.	Вид (виды) разрешенного использования				Для ведения индивидуального садоводства		
8.1.	Дополнительные сведения об использовании земельного участка				—		
9.	Сведения о земельных участках (землях общего пользования, территории общего пользования), посредством которых обеспечивается доступ				—		
10.	Иные сведения				—		
4. Пояснения к сведениям об уточняемом земельном участке с кадастровым номером					67:03:0540101:29 :		
1.	—						
1. Сведения о характерных точках границ уточняемого земельного участка с кадастровым номером					67:03:0540101:55 :		
Система координат МСК-67, зона 2					Зона № 2		
Обозначение характерных точек границ	Координаты, м				Метод определения координат	Формулы, примененные для расчета средней квадратической погрешности определения координат характерных точек границ (Mt), с подставленными в такие формулы значениями и итоговые (вычисленные) значения Mt, м	Описание закрепления точки
	содержатся в Едином государственном реестре недвижимости		определены в результате выполнения комплексных кадастровых работ				
	X	Y	X	Y			
1	2	3	4	5	6	7	8
765	539 637,65	2 204 239,32	539 637,65	2 204 239,32	—	0,30	—

1	2	3	4	5	6	7	8
766	539 637,39	2 204 242,23	539 637,39	2 204 242,23	—	0,30	—
767	539 635,69	2 204 244,90	539 635,69	2 204 244,90			
768	539 632,30	2 204 262,20	539 632,30	2 204 262,20			
769	539 607,74	2 204 254,84	539 607,74	2 204 254,84			
770	539 604,05	2 204 253,54	539 604,05	2 204 253,54			
771	539 597,97	2 204 251,19	539 597,97	2 204 251,19			
772	539 591,91	2 204 248,41	539 591,91	2 204 248,41			
773	539 593,13	2 204 245,59	539 593,13	2 204 245,59			
432/н43 2	539 601,51	2 204 218,57	539 601,51	2 204 218,57			
774	539 604,36	2 204 210,10	539 604,36	2 204 210,10		0,10	
н 2	539 608,02	2 204 211,20	539 608,02	2 204 211,20			
4/н4	539 618,68	2 204 214,39	539 618,68	2 204 214,39			
3/н3	539 622,47	2 204 215,72	539 622,47	2 204 215,72			
2/н2	539 627,19	2 204 217,39	539 627,19	2 204 217,39			
1/н1	539 640,12	2 204 221,38	539 640,12	2 204 221,38			
764	539 636,73	2 204 239,21	539 636,73	2 204 239,21		0,30	
765	539 637,65	2 204 239,32	539 637,65	2 204 239,32			

**2. Сведения о частях границ уточняемого земельного участка с кадастровым номером** 67:03:0540101:55 :

Обозначение части границ		Горизонтальное проложение (S), м	Описание прохождения части границ	Сведения о согласовании местоположения границ (согласовано/спорное)
от т.	до т.			
1	2	3	4	5
765	766	2,92	—	согласовано
766	767	3,17		
767	768	17,63		
768	769	25,64		
769	770	3,91		
770	771	6,52		
771	772	6,67		
772	773	3,07		
773	н432	28,29		
н432	774	8,94		
774	н 2	3,82		
н 2	н4	11,13		

1	2	3	4	5
н4	н3	4,02	—	согласовано
н3	н2	5,01		
н2	н1	13,53		
н1	764	18,15		
764	765	0,93		

**3. Сведения о характеристиках уточняемого земельного участка с кадастровым номером** 67:03:0540101:55 :

№ п/п	Наименование характеристики	Значение характеристики
1	2	3
1.	Адрес земельного участка	—
1.1.	Сведения о местоположении земельного участка (при отсутствии адреса) в структурированном в соответствии с федеральной информационной адресной системой виде	Российская Федерация, Смоленская область, Гагаринский р-н, Серго-Ивановское с/п, Серго-Ивановское с, Заречная ул, д 17
1.2.	Дополнительные сведения о местоположении земельного участка	—
2.	Площадь земельного участка ± величина погрешности определения (вычисления) площади ( $P \pm \Delta P$ ), м²	$1\,662 \pm 14,00$
3.	Формула, примененная для вычисления предельной погрешности определения площади земельного участка, с подставленными значениями и итоговые (вычисленные) значения	$3,5*0,10*\sqrt{(1\,662,00)} = 14$
4.	Площадь земельного участка согласно сведениям Единого государственного реестра недвижимости (Ркад), м²	1 663,00
5.	Оценка расхождения Р и Ркад ( $P - P_{кад}$ ), м²	1
6.	Предельный минимальный и максимальный размеры земельного участка ( $P_{мин}$ и $P_{макс}$ ), м²	— —
7.	Кадастровый или иной государственный учетный номер (инвентарный) здания, сооружения, объекта незавершенного строительства, расположенного на земельном участке	—
8.	Вид (виды) разрешенного использования	Для ведения личного подсобного хозяйства
8.1.	Дополнительные сведения об использовании земельного участка	—
9.	Сведения о земельных участках (землях общего пользования, территории общего пользования), посредством которых обеспечивается доступ	—
10.	Иные сведения	—

**4. Пояснения к сведениям об уточняемом земельном участке с кадастровым номером** 67:03:0540101:55 :

1.										
1. Сведения о характерных точках границ уточняемого земельного участка с кадастровым номером 67:03:0540101:56 :										
Система координат МСК-67, зона 2 Зона № 2										
Обоз- начение харак- терных точек границ	Координаты, м				Метод определения координат	Формулы, примененные для расчета средней квадратической погрешности определения координат характерных точек границ (Mt), с подставленными в такие формулы значениями и итоговые (вычисленные) значения Mt, м	Описание закрепления точки			
	содержатся в Едином государственном реестре недвижимости		определены в результате выполнения комплексных кадастровых работ							
	X	Y	X	Y						
1	2	3	4	5	6	7	8			
1	538 821,69	2 204 013,96	538 821,69	2 204 013,96	—	0,10	—			
2	538 807,11	2 204 036,09	538 807,11	2 204 036,09						
3	538 803,25	2 204 032,92	538 803,25	2 204 032,92						
4	538 790,42	2 204 022,33	538 790,42	2 204 022,33						
5	538 793,62	2 204 017,80	538 793,62	2 204 017,80						
6	538 795,91	2 204 019,61	538 795,91	2 204 019,61						
7	538 806,80	2 204 003,40	538 806,80	2 204 003,40						
1	538 821,69	2 204 013,96	538 821,69	2 204 013,96						
2. Сведения о частях границ уточняемого земельного участка с кадастровым номером 67:03:0540101:56 :										
Обозначение части границ		Горизонтальное проложение (S), м	Описание прохождения части границ	Сведения о согласовании местоположения границ (согласовано/спорное)						
от т.	до т.									
1	2	3	4	5						
1	2	26,50	—	согласовано						
2	3	4,99								
3	4	16,64								
4	5	5,55								
5	6	2,92								
6	7	19,53								
7	1	18,25								
3. Сведения о характеристиках уточняемого земельного участка с кадастровым номером 67:03:0540101:56 :										
№ п/п	Наименование характеристики				Значение характеристики					
1	2				3					

1	2	3
1.	Адрес земельного участка	—
1.1.	Сведения о местоположении земельного участка (при отсутствии адреса) в структурированном в соответствии с федеральной информационной адресной системой виде	215050, Российская Федерация, Смоленская область, Гагаринский р-н, Серго-Ивановское с
1.2.	Дополнительные сведения о местоположении земельного участка	—
2.	Площадь земельного участка $\pm$ величина погрешности определения (вычисления) площади ( $P \pm \Delta P$ ), м <sup>2</sup>	$491 \pm 8,00$
3.	Формула, примененная для вычисления предельной погрешности определения площади земельного участка, с подставленными значениями и итоговые (вычисленные) значения	$3,5*0,10*\sqrt{(491,00)} = 8$
4.	Площадь земельного участка согласно сведениям Единого государственного реестра недвижимости (Ркад), м <sup>2</sup>	491,00
5.	Оценка расхождения Р и Ркад ( $P - P_{кад}$ ), м <sup>2</sup>	0
6.	Предельный минимальный и максимальный размеры земельного участка (Рмин и Рмакс), м <sup>2</sup>	— —
7.	Кадастровый или иной государственный учетный номер (инвентарный) здания, сооружения, объекта незавершенного строительства, расположенного на земельном участке	—
8.	Вид (виды) разрешенного использования	индивидуальное садоводства
8.1.	Дополнительные сведения об использовании земельного участка	—
9.	Сведения о земельных участках (землях общего пользования, территории общего пользования), посредством которых обеспечивается доступ	—
10.	Иные сведения	—
<b>4. Пояснения к сведениям об уточняемом земельном участке с кадастровым номером</b>		<b>67:03:0540101:56 :</b>
1.	—	

1. Сведения о характерных точках границ уточняемого земельного участка с кадастровым номером

67:03:0540101:57

Система координат

МСК-67, зона 2

Зона №

2

Обоз- начение харак- терных точек границ	Координаты, м				Метод определения координат	Формулы, примененные для расчета средней квадратической погрешности определения координат характерных точек границ (Mt), с подставленными в такие формулы значениями и итоговые (вычисленные) значения Mt, м	Описание закрепления точки
	содержатся в Едином государственном реестре недвижимости		определены в результате выполнения комплексных кадастровых работ				
	X	Y	X	Y			
1	2	3	4	5	6	7	8
170	539 027,43	2 204 168,98	539 027,22	2 204 171,30	—	0,30	—
171	539 010,92	2 204 162,50	539 010,35	2 204 164,29			
172	539 012,40	2 204 157,86	539 012,40	2 204 157,86			
173	538 993,97	2 204 150,43	538 993,97	2 204 150,43			
174	539 002,70	2 204 130,59	539 002,70	2 204 130,59			
175	539 020,43	2 204 103,76	539 020,43	2 204 103,76			
176	539 046,73	2 204 116,88	539 047,90	2 204 115,58			
177	539 044,84	2 204 122,44	539 044,54	2 204 124,60			
178	539 028,47	2 204 169,31	539 028,51	2 204 171,66			
170	539 027,43	2 204 168,98	539 027,22	2 204 171,30			

2. Сведения о частях границ уточняемого земельного участка с кадастровым номером

67:03:0540101:57

Обозначение части границ		Горизонтальное проложение (S), м	Описание прохождения части границ	Сведения о согласовании местоположения границ (согласовано/спорное)
от т.	до т.			
1	2	3	4	5
170	171	18,27	—	согласовано
171	172	6,75		
172	173	19,87		
173	174	21,68		
174	175	32,16		
175	176	29,91		
176	177	9,63		
177	178	49,72		
178	170	1,34		

3. Сведения о характеристиках уточняемого земельного участка с кадастровым номером 67:03:0540101:57 :		
№ п/п	Наименование характеристики	Значение характеристики
1	2	3
1.	Адрес земельного участка	—
1.1.	Сведения о местоположении земельного участка (при отсутствии адреса) в структурированном в соответствии с федеральной информационной адресной системой виде	Российская Федерация, Смоленская область, Гагаринский р-н, Серго-Ивановское с/п, Серго-Ивановское с
1.2.	Дополнительные сведения о местоположении земельного участка	—
2.	Площадь земельного участка ± величина погрешности определения (вычисления) площади ( $P \pm \Delta P$ ), м²	2 024 ± 16,00
3.	Формула, примененная для вычисления предельной погрешности определения площади земельного участка, с подставленными значениями и итоговые (вычисленные) значения	$3,5 * 0,10 * \sqrt{(2\,024,00)} = 16$
4.	Площадь земельного участка согласно сведениям Единого государственного реестра недвижимости (Ркад), м²	1 933,00
5.	Оценка расхождения Р и Ркад ( $P - P_{\text{кад}}$ ), м²	91
6.	Предельный минимальный и максимальный размеры земельного участка ( $P_{\text{мин}}$ и $P_{\text{макс}}$ ), м²	— —
7.	Кадастровый или иной государственный учетный номер (инвентарный) здания, сооружения, объекта незавершенного строительства, расположенного на земельном участке	—
8.	Вид (виды) разрешенного использования	для ведения индивидуального садоводства
8.1.	Дополнительные сведения об использовании земельного участка	—
9.	Сведения о земельных участках (землях общего пользования, территории общего пользования), посредством которых обеспечивается доступ	—
10.	Иные сведения	—
4. Пояснения к сведениям об уточняемом земельном участке с кадастровым номером 67:03:0540101:57 :		
1.	—	

1. Сведения о характерных точках границ уточняемого земельного участка с кадастровым номером						67:03:0540101:60		:
Система координат			МСК-67, зона 2			Зона № 2		
Обоз- начение харак- терных точек границ	Координаты, м				Метод определения координат	Формулы, примененные для расчета средней квадратической погрешности определения координат характерных точек границ (Mt), с подставленными в такие формулы значениями и итоговые (вычисленные) значения Mt, м	Описание закрепления точки	
	содержатся в Едином государственном реестре недвижимости		определены в результате выполнения комплексных кадастровых работ					
	X	Y	X	Y				
1	2	3	4	5	6	7	8	
3/н3	538 733,26	2 204 084,53	538 733,26	2 204 084,53	—	0,10	Долговременный межевой знак	
2	538 749,62	2 204 092,10	538 749,62	2 204 092,10			—	
н 2	538 766,85	2 204 100,07	538 766,85	2 204 100,07				
н 3	538 741,82	2 204 144,46	538 741,82	2 204 144,46				
н 4	538 716,66	2 204 131,92	538 716,66	2 204 131,92				
н 5	538 714,92	2 204 129,97	538 714,92	2 204 129,97				
3/н3	538 712,93	2 204 124,62	538 712,93	2 204 124,62			Долговременный межевой знак	
2/н2	538 724,00	2 204 102,41	538 724,00	2 204 102,41				
3/н3	538 733,26	2 204 084,53	538 733,26	2 204 084,53				
2. Сведения о частях границ уточняемого земельного участка с кадастровым номером							67:03:0540101:60	
Обозначение части границ		Горизонтальное проложение (S), м	Описание прохождения части границ		Сведения о согласовании местоположения границ (согласовано/спорное)			
от т.	до т.							
1	2	3	4		5			
н3	2	18,03	—		согласовано			
2	н 2	18,98						
н 2	н 3	50,96						
н 3	н 4	28,11						
н 4	н 5	2,61						
н 5	н3	5,71						

1	2	3	4	5
н3	н2	24,82	—	согласовано
н2	н3	20,14		

**3. Сведения о характеристиках уточняемого земельного участка с кадастровым номером** 67:03:0540101:60 **:**

№ п/п	Наименование характеристики	Значение характеристики
1	2	3
1.	Адрес земельного участка	—
1.1.	Сведения о местоположении земельного участка (при отсутствии адреса) в структурированном в соответствии с федеральной информационной адресной системой виде	Российская Федерация, Смоленская область, Гагаринский р-н, Серго-Ивановское с/п, Серго-Ивановское с
1.2.	Дополнительные сведения о местоположении земельного участка	—
2.	Площадь земельного участка ± величина погрешности определения (вычисления) площади ( $P \pm \Delta P$ ), м²	$1\,796 \pm 15,00$
3.	Формула, примененная для вычисления предельной погрешности определения площади земельного участка, с подставленными значениями и итоговые (вычисленные) значения	$3,5*0,10*\sqrt{(1\,796,00)} = 15$
4.	Площадь земельного участка согласно сведениям Единого государственного реестра недвижимости (Ркад), м²	1 796,00
5.	Оценка расхождения Р и Ркад ( $P - P_{кад}$ ), м²	0
6.	Предельный минимальный и максимальный размеры земельного участка ( $P_{мин}$ и $P_{макс}$ ), м²	— —
7.	Кадастровый или иной государственный учетный номер (инвентарный) здания, сооружения, объекта незавершенного строительства, расположенного на земельном участке	—
8.	Вид (виды) разрешенного использования	Для ведения личного подсобного хозяйства
8.1.	Дополнительные сведения об использовании земельного участка	—
9.	Сведения о земельных участках (землях общего пользования, территории общего пользования), посредством которых обеспечивается доступ	—
10.	Иные сведения	—

**4. Пояснения к сведениям об уточняемом земельном участке с кадастровым номером** 67:03:0540101:60 **:**

1.	—
----	---

1. Сведения о характерных точках границ уточняемого земельного участка с кадастровым номером

67:03:0540101:62

:

Система координат

МСК-67, зона 2

Зона №

2

Обоз- начение харак- терных точек границ	Координаты, м				Метод определения координат	Формулы, примененные для расчета средней квадратической погрешности определения координат характерных точек границ (Mt), с подставленными в такие формулы значениями и итоговые (вычисленные) значения Mt, м	Описание закрепления точки
	содержатся в Едином государственном реестре недвижимости		определены в результате выполнения комплексных кадастровых работ				
	X	Y	X	Y			
1	2	3	4	5	6	7	8
179	539 384,16	2 203 884,90	539 384,28	2 203 884,99	—	0,30	—
180	539 364,33	2 203 875,98	539 364,33	2 203 875,98			
181	539 358,96	2 203 873,39	539 358,96	2 203 873,39			
182	539 382,46	2 203 802,89	539 382,46	2 203 802,89			
183	539 408,80	2 203 812,37	539 408,71	2 203 813,24			
184	539 399,94	2 203 836,90	539 400,39	2 203 839,99			
185	539 397,21	2 203 847,62	539 397,18	2 203 847,88			
179	539 384,16	2 203 884,90	539 384,28	2 203 884,99			

2. Сведения о частях границ уточняемого земельного участка с кадастровым номером

67:03:0540101:62

:

Обозначение части границ		Горизонтальное проложение (S), м	Описание прохождения части границ	Сведения о согласовании местоположения границ (согласовано/спорное)
от т.	до т.			
1	2	3	4	5
179	180	21,89	—	согласовано
180	181	5,96		
181	182	74,31		
182	183	28,22		
183	184	28,01		
184	185	8,52		
185	179	39,29		

3. Сведения о характеристиках уточняемого земельного участка с кадастровым номером

67:03:0540101:62

:

№ п/п	Наименование характеристики	Значение характеристики
1	2	3

1	2	3
1.	Адрес земельного участка	—
1.1.	Сведения о местоположении земельного участка (при отсутствии адреса) в структурированном в соответствии с федеральной информационной адресной системой виде	Российская Федерация, Смоленская область, Гагаринский р-н, Серго-Ивановское с/п, Серго-Ивановское с
1.2.	Дополнительные сведения о местоположении земельного участка	—
2.	Площадь земельного участка $\pm$ величина погрешности определения (вычисления) площади ( $P \pm \Delta P$ ), м <sup>2</sup>	$2\,118 \pm 16,00$
3.	Формула, примененная для вычисления предельной погрешности определения площади земельного участка, с подставленными значениями и итоговые (вычисленные) значения	$3,5*0,10*\sqrt{(2\,118,00)} = 16$
4.	Площадь земельного участка согласно сведениям Единого государственного реестра недвижимости (Ркад), м <sup>2</sup>	2 100,00
5.	Оценка расхождения Р и Ркад ( $P - P_{\text{кад}}$ ), м <sup>2</sup>	18
6.	Предельный минимальный и максимальный размеры земельного участка ( $P_{\text{мин}}$ и $P_{\text{макс}}$ ), м <sup>2</sup>	— —
7.	Кадастровый или иной государственный учетный номер (инвентарный) здания, сооружения, объекта незавершенного строительства, расположенного на земельном участке	—
8.	Вид (виды) разрешенного использования	Для ведения индивидуального садоводства
8.1.	Дополнительные сведения об использовании земельного участка	—
9.	Сведения о земельных участках (землях общего пользования, территории общего пользования), посредством которых обеспечивается доступ	—
10.	Иные сведения	—
<b>4. Пояснения к сведениям об уточняемом земельном участке с кадастровым номером</b>		<b>67:03:0540101:62 :</b>
1.	—	

1. Сведения о характерных точках границ уточняемого земельного участка с кадастровым номером

67:03:0540101:64

:

Система координат

МСК-67, зона 2

Зона №

2

Обоз- начение харак- терных точек границ	Координаты, м				Метод определения координат	Формулы, примененные для расчета средней квадратической погрешности определения координат характерных точек границ (Mt), с подставленными в такие формулы значениями и итоговые (вычисленные) значения Mt, м	Описание закрепления точки
	содержатся в Едином государственном реестре недвижимости		определены в результате выполнения комплексных кадастровых работ				
	X	Y	X	Y			
1	2	3	4	5	6	7	8
429/н42 9	539 558,74	2 204 168,66	539 558,74	2 204 168,66	—	0,30	—
5/н5	539 618,22	2 204 184,12	539 618,22	2 204 184,12		0,10	
н 2	539 608,02	2 204 211,20	539 608,02	2 204 211,20			
431	539 604,41	2 204 209,92	539 604,36	2 204 210,10		0,30	
432	539 601,51	2 204 218,57	539 601,51	2 204 218,57			
433	539 545,74	2 204 200,58	539 545,74	2 204 200,58			
429/н42 9	539 558,74	2 204 168,66	539 558,74	2 204 168,66			

2. Сведения о частях границ уточняемого земельного участка с кадастровым номером

67:03:0540101:64

:

Обозначение части границ		Горизонтальное проложение (S), м	Описание прохождения части границ	Сведения о согласовании местоположения границ (согласовано/спорное)
от т.	до т.			
1	2	3	4	5
н429	н5	61,46	—	согласовано
н5	н 2	28,94		
н 2	431	3,82		
431	432	8,94		
432	433	58,60		
433	н429	34,47		

3. Сведения о характеристиках уточняемого земельного участка с кадастровым номером

67:03:0540101:64

:

№ п/п	Наименование характеристики	Значение характеристики
1	2	3

1	2	3
1.	Адрес земельного участка	—
1.1.	Сведения о местоположении земельного участка (при отсутствии адреса) в структурированном в соответствии с федеральной информационной адресной системой виде	Российская Федерация, Смоленская область, Гагаринский р-н, Серго-Ивановское с/п, Серго-Ивановское с
1.2.	Дополнительные сведения о местоположении земельного участка	—
2.	Площадь земельного участка $\pm$ величина погрешности определения (вычисления) площади ( $P \pm \Delta P$ ), м <sup>2</sup>	$2\,194 \pm 16,00$
3.	Формула, примененная для вычисления предельной погрешности определения площади земельного участка, с подставленными значениями и итоговые (вычисленные) значения	$3,5*0,10*\sqrt{(2\,194,00)} = 16$
4.	Площадь земельного участка согласно сведениям Единого государственного реестра недвижимости (Ркад), м <sup>2</sup>	2 140,00
5.	Оценка расхождения Р и Ркад ( $P - P_{\text{кад}}$ ), м <sup>2</sup>	54
6.	Предельный минимальный и максимальный размеры земельного участка ( $P_{\text{мин}}$ и $P_{\text{макс}}$ ), м <sup>2</sup>	— —
7.	Кадастровый или иной государственный учетный номер (инвентарный) здания, сооружения, объекта незавершенного строительства, расположенного на земельном участке	—
8.	Вид (виды) разрешенного использования	Для ведения личного подсобного хозяйства
8.1.	Дополнительные сведения об использовании земельного участка	—
9.	Сведения о земельных участках (землях общего пользования, территории общего пользования), посредством которых обеспечивается доступ	—
10.	Иные сведения	—
<b>4. Пояснения к сведениям об уточняемом земельном участке с кадастровым номером</b>		<b>67:03:0540101:64 :</b>
1.	—	

1. Сведения о характерных точках границ уточняемого земельного участка с кадастровым номером \_\_\_\_\_:

Система координат \_\_\_\_\_Зона № \_\_\_\_\_

Обоз- начение харак- терных точек границ	Координаты, м				Метод определения координат	Формулы, примененные для расчета средней квадратической погрешности определения координат характерных точек границ (Mt), с подставленными в такие формулы значениями и итоговые (вычисленные) значения Mt, м	Описание закрепления точки
	содержатся в Едином государственном реестре недвижимости		определены в результате выполнения комплексных кадастровых работ				
	X	Y	X	Y			
1	2	3	4	5	6	7	8

2. Сведения о частях границ уточняемого земельного участка с кадастровым номером \_\_\_\_\_:

Обозначение части границ		Горизонтальное проложение (S), м	Описание прохождения части границ	Сведения о согласовании местоположения границ (согласовано/спорное)
от т.	до т.			
1	2	3	4	5

3. Сведения о характеристиках уточняемого земельного участка с кадастровым номером \_\_\_\_\_67:03:0540101:74\_\_\_\_\_:

№ п/п	Наименование характеристики	Значение характеристики
1	2	3
1.	Адрес земельного участка	—
1.1.	Сведения о местоположении земельного участка (при отсутствии адреса) в структурированном в соответствии с федеральной информационной адресной системой виде	Российская Федерация, Смоленская область, Гагаринский р-н, Серго-Ивановское с/п, Серго -Ивановское с
1.2.	Дополнительные сведения о местоположении земельного участка	—
2.	Площадь земельного участка ± величина погрешности определения (вычисления) площади ( $P \pm \Delta P$ ), м²	$0 \pm 0,00$
3.	Формула, примененная для вычисления предельной погрешности определения площади земельного участка, с подставленными значениями и итоговые (вычисленные) значения	$3,5*0,10*\sqrt{(0,00)} = 0$
4.	Площадь земельного участка согласно сведениям Единого государственного реестра недвижимости (Ркад), м²	500,00
5.	Оценка расхождения Р и Ркад ( $P - P_{кад}$ ), м²	500
6.	Предельный минимальный и максимальный размеры земельного участка (Рмин и Рмакс), м²	— —

1	2	3
7.	Кадастровый или иной государственный учетный номер (инвентарный) здания, сооружения, объекта незавершенного строительства, расположенного на земельном участке	—
8.	Вид (виды) разрешенного использования	Для ведения личного подсобного хозяйства
8.1.	Дополнительные сведения об использовании земельного участка	—
9.	Сведения о земельных участках (землях общего пользования, территории общего пользования), посредством которых обеспечивается доступ	—
10.	Иные сведения	—
<b>4. Пояснения к сведениям об уточняемом земельном участке с кадастровым номером</b>		<b>67:03:0540101:74 :</b>
1.	—	

Описание местоположения здания, сооружения, объекта незавершенного строительства на земельном участке									
1. Сведения о характерных точках контура объекта недвижимости с кадастровым номером 67:03:0540101:269 :									
Система координат МСК-67, зона 2 Зона № 2									
Обоз- начение харак- терных точек границ	Содержатся в Едином государственном реестре недвижимости			Определены в ходе выполнения комплексных кадастровых работ			Метод определения координат	Формулы, примененные для расчета средней квадратической погрешности определения координат характерных точек (Mt), м, с подставленными в такие формулы значениями и итоговые (вычисленные) значения Mt, м	
	координаты, м		Радиус, м	координаты, м		Радиус, м			
	X	Y	R	X	Y	R			
1	2	3	4	5	6	7	8	9	
—	—	—	—	—	—	—	—	—	
—	—	—	—	—	—	—			
—	—	—	—	—	—	—			
—	—	—	—	—	—	—			
—	—	—	—	—	—	—			
2. Сведения о характеристиках объекта недвижимости с кадастровым номером 67:03:0540101:269 :									
№ п/п	Наименование характеристики					Значение характеристики			
1	2					3			
1.	Вид объекта недвижимости					Здание			
2.	Ранее присвоенный государственный учетный номер (инвентарный) здания, сооружения, объекта незавершенного строительства					—			
3.	Кадастровый номер земельного участка (земельных участков), в границах которого (которых) расположены здание, сооружение, объект незавершенного строительства					—			
4.	Уникальный учетный номер кадастрового квартала, в границах которого расположены здание, сооружение, объект незавершенного строительства					67:03:0540101			

1	2					3		
5.	Адрес здания, сооружения, объекта незавершенного строительства					—		
5.1.	Сведения о местоположении здания, сооружения, объекта незавершенного строительства (при отсутствии адреса) в структурированном в соответствии с федеральной информационной адресной системой виде					215050, Российская Федерация, Смоленская область, Гагаринский р-н, Серго-Ивановское с/п, Серго-Ивановское с, Школьная ул, д 25		
5.2.	Дополнительные сведения о местоположении					—		
6.	Иные сведения					—		
3. Пояснения к сведениям об объекте недвижимости с кадастровым номером 67:03:0540101:269 :								
1.	—							
1. Сведения о характерных точках контура объекта недвижимости с кадастровым номером 67:03:0540101:276 :								
Система координат МСК-67, зона 2 Зона № 2								
Обоз- начение харак- терных точек границ	Содержатся в Едином государственном реестре недвижимости			Определены в ходе выполнения комплексных кадастровых работ			Метод определения координат	Формулы, примененные для расчета средней квадратической погрешности определения координат характерных точек (Mt), м, с подставленными в такие формулы значениями и итоговые (вычисленные) значения Mt, м
	координаты, м		Радиус, м	координаты, м		Радиус, м		
	X	Y	R	X	Y	R		
1	2	3	4	5	6	7	8	9
—	—	—	—	—	—	—	—	—
—	—	—	—	—	—	—		
—	—	—	—	—	—	—		
—	—	—	—	—	—	—		
—	—	—	—	—	—	—		
2. Сведения о характеристиках объекта недвижимости с кадастровым номером 67:03:0540101:276 :								
№ п/п	Наименование характеристики					Значение характеристики		
1	2					3		
1.	Вид объекта недвижимости					Здание		
2.	Ранее присвоенный государственный учетный номер (инвентарный) здания, сооружения, объекта незавершенного строительства					—		

1	2	3
3.	Кадастровый номер земельного участка (земельных участков), в границах которого (которых) расположены здание, сооружение, объект незавершенного строительства	—
4.	Уникальный учетный номер кадастрового квартала, в границах которого расположены здание, сооружение, объект незавершенного строительства	67:03:0540101
5.	Адрес здания, сооружения, объекта незавершенного строительства	—
5.1.	Сведения о местоположении здания, сооружения, объекта незавершенного строительства (при отсутствии адреса) в структурированном в соответствии с федеральной информационной адресной системой виде	215050, Российская Федерация, Смоленская область, Гагаринский р-н, Серго-Ивановское с/п, Серго-Ивановское с, Заречная ул, д 33
5.2.	Дополнительные сведения о местоположении	—
6.	Иные сведения	—

3. Пояснения к сведениям об объекте недвижимости с кадастровым номером 67:03:0540101:276 :

1.	—
----	---

1. Сведения о характерных точках контура объекта недвижимости с кадастровым номером 67:03:0540101:277 :

Система координат	МСК-67, зона 2	Зона №	2
-------------------	----------------	--------	---

Обозначение характерных точек границ	Содержатся в Едином государственном реестре недвижимости			Определены в ходе выполнения комплексных кадастровых работ			Метод определения координат	Формулы, примененные для расчета средней квадратической погрешности определения координат характерных точек (Mt), м, с подставленными в такие формулы значениями и итоговые (вычисленные) значения Mt, м
	координаты, м		Радиус, м	координаты, м		Радиус, м		
	X	Y	R	X	Y	R		
1	2	3	4	5	6	7	8	9
—	—	—	—	—	—	—	—	—
—	—	—	—	—	—	—		
—	—	—	—	—	—	—		
—	—	—	—	—	—	—		
—	—	—	—	—	—	—		

2. Сведения о характеристиках объекта недвижимости с кадастровым номером 67:03:0540101:277 :

№ п/п	Наименование характеристики	Значение характеристики
-------	-----------------------------	-------------------------

1	2					3		
1.	Вид объекта недвижимости					Здание		
2.	Ранее присвоенный государственный учетный номер (инвентарный) здания, сооружения, объекта незавершенного строительства					—		
3.	Кадастровый номер земельного участка (земельных участков), в границах которого (которых) расположены здание, сооружение, объект незавершенного строительства					—		
4.	Уникальный учетный номер кадастрового квартала, в границах которого расположены здание, сооружение, объект незавершенного строительства					67:03:0540101		
5.	Адрес здания, сооружения, объекта незавершенного строительства					—		
5.1.	Сведения о местоположении здания, сооружения, объекта незавершенного строительства (при отсутствии адреса) в структурированном в соответствии с федеральной информационной адресной системой виде					215050, Российская Федерация, Смоленская область, Гагаринский р-н, Серго-Ивановское с, Заречная ул, д 8		
5.2.	Дополнительные сведения о местоположении					—		
6.	Иные сведения					—		
3. Пояснения к сведениям об объекте недвижимости с кадастровым номером 67:03:0540101:277 :								
1.	—							
1. Сведения о характерных точках контура объекта недвижимости с кадастровым номером :								
Система координат Зона №								
Обоз- начение харак- терных точек границ	Содержатся в Едином государственном реестре недвижимости			Определены в ходе выполнения комплексных кадастровых работ			Метод определения координат	Формулы, примененные для расчета средней квадратической погрешности определения координат характерных точек (Mt), м, с подставленными в такие формулы значениями и итоговые (вычисленные) значения Mt, м
	координаты, м		Радиус, м	координаты, м		Радиус, м		
	X	Y	R	X	Y	R		
1	2	3	4	5	6	7	8	9
2. Сведения о характеристиках объекта недвижимости с кадастровым номером 67:03:0540101:280 :								
№ п/п	Наименование характеристики					Значение характеристики		
1	2					3		

1	2					3				
1.	Вид объекта недвижимости					Здание				
2.	Ранее присвоенный государственный учетный номер (инвентарный) здания, сооружения, объекта незавершенного строительства					—				
3.	Кадастровый номер земельного участка (земельных участков), в границах которого (которых) расположены здание, сооружение, объект незавершенного строительства					—				
4.	Уникальный учетный номер кадастрового квартала, в границах которого расположены здание, сооружение, объект незавершенного строительства					67:03:0540101				
5.	Адрес здания, сооружения, объекта незавершенного строительства					—				
5.1.	Сведения о местоположении здания, сооружения, объекта незавершенного строительства (при отсутствии адреса) в структурированном в соответствии с федеральной информационной адресной системой виде					215050, Российская Федерация, Смоленская область, Гагаринский р-н, Серго-Ивановское с, Заречная ул, д 37				
5.2.	Дополнительные сведения о местоположении					—				
6.	Иные сведения					—				
3. Пояснения к сведениям об объекте недвижимости с кадастровым номером 67:03:0540101:280 :										
1.	—									
1. Сведения о характерных точках контура объекта недвижимости с кадастровым номером 67:03:0540101:282 :										
Система координат МСК-67, зона 2 Зона № 2										
Обоз- начение харак- терных точек границ	Содержатся в Едином государственном реестре недвижимости			Определены в ходе выполнения комплексных кадастровых работ			Метод определения координат	Формулы, примененные для расчета средней квадратической погрешности определения координат характерных точек (Mt), м, с подставленными в такие формулы значениями и итоговые (вычисленные) значения Mt, м		
	координаты, м		Радиус, м	координаты, м		Радиус, м				
	X	Y	R	X	Y	R				
1	2	3	4	5	6	7	8	9		
—	—	—	—	—	—	—	—	—		
—	—	—	—	—	—	—				
—	—	—	—	—	—	—				
—	—	—	—	—	—	—				

1	2	3	4	5	6	7	8	9
—	—	—	—	—	—	—	—	—
2. Сведения о характеристиках объекта недвижимости с кадастровым номером							67:03:0540101:282	
№ п/п	Наименование характеристики					Значение характеристики		
1	2					3		
1.	Вид объекта недвижимости					Здание		
2.	Ранее присвоенный государственный учетный номер (инвентарный) здания, сооружения, объекта незавершенного строительства					—		
3.	Кадастровый номер земельного участка (земельных участков), в границах которого (которых) расположены здание, сооружение, объект незавершенного строительства					—		
4.	Уникальный учетный номер кадастрового квартала, в границах которого расположены здание, сооружение, объект незавершенного строительства					67:03:0540101		
5.	Адрес здания, сооружения, объекта незавершенного строительства					—		
5.1.	Сведения о местоположении здания, сооружения, объекта незавершенного строительства (при отсутствии адреса) в структурированном в соответствии с федеральной информационной адресной системой виде					215050, Российская Федерация, Смоленская область, Гагаринский р-н, Серго-Ивановское с, Заречная ул, д 12		
5.2.	Дополнительные сведения о местоположении					—		
6.	Иные сведения					—		
3. Пояснения к сведениям об объекте недвижимости с кадастровым номером							67:03:0540101:282	
1.	—							
1. Сведения о характерных точках контура объекта недвижимости с кадастровым номером							67:03:0540101:308	
Система координат				МСК-67, зона 2			Зона № 2	
Обозначение характерных точек границ	Содержатся в Едином государственном реестре недвижимости			Определены в ходе выполнения комплексных кадастровых работ			Метод определения координат	Формулы, примененные для расчета средней квадратической погрешности определения координат характерных точек (Mt), м, с подставленными в такие формулы значениями и итоговые (вычисленные) значения Mt, м
	координаты, м		Радиус, м	координаты, м		Радиус, м		
	X	Y	R	X	Y	R		
1	2	3	4	5	6	7	8	9

1	2	3	4	5	6	7	8	9
—	—	—	—	—	—	—	—	—
—	—	—	—	—	—	—		
—	—	—	—	—	—	—		
—	—	—	—	—	—	—		
—	—	—	—	—	—	—		
2. Сведения о характеристиках объекта недвижимости с кадастровым номером 67:03:0540101:308 :								
№ п/п	Наименование характеристики					Значение характеристики		
1	2					3		
1.	Вид объекта недвижимости					Здание		
2.	Ранее присвоенный государственный учетный номер (инвентарный) здания, сооружения, объекта незавершенного строительства					—		
3.	Кадастровый номер земельного участка (земельных участков), в границах которого (которых) расположены здание, сооружение, объект незавершенного строительства					—		
4.	Уникальный учетный номер кадастрового квартала, в границах которого расположены здание, сооружение, объект незавершенного строительства					67:03:0540101		
5.	Адрес здания, сооружения, объекта незавершенного строительства					—		
5.1.	Сведения о местоположении здания, сооружения, объекта незавершенного строительства (при отсутствии адреса) в структурированном в соответствии с федеральной информационной адресной системой виде					215050, Российская Федерация, Смоленская область, Гагаринский р-н, Серго-Ивановское с/п, Серго-Ивановское с, Заречная ул, д 10		
5.2.	Дополнительные сведения о местоположении					—		
6.	Иные сведения					—		
3. Пояснения к сведениям об объекте недвижимости с кадастровым номером 67:03:0540101:308 :								
1.	—							

1. Сведения о характерных точках контура объекта недвижимости с кадастровым номером							67:03:0540101:324	
Система координат				МСК-67, зона 2			Зона № 2	
Обозначение характерных точек границ	Содержатся в Едином государственном реестре недвижимости			Определены в ходе выполнения комплексных кадастровых работ			Метод определения координат	Формулы, примененные для расчета средней квадратической погрешности определения координат характерных точек (Mt), м, с подставленными в такие формулы значениями и итоговые (вычисленные) значения Mt, м
	координаты, м		Радиус, м	координаты, м		Радиус, м		
	X	Y	R	X	Y	R		
1	2	3	4	5	6	7	8	9
—	—	—	—	—	—	—	—	—
—	—	—	—	—	—	—		
—	—	—	—	—	—	—		
—	—	—	—	—	—	—		
—	—	—	—	—	—	—		
2. Сведения о характеристиках объекта недвижимости с кадастровым номером								
67:03:0540101:324								
№ п/п	Наименование характеристики					Значение характеристики		
1	2					3		
1.	Вид объекта недвижимости					Здание		
2.	Ранее присвоенный государственный учетный номер (инвентарный) здания, сооружения, объекта незавершенного строительства					—		
3.	Кадастровый номер земельного участка (земельных участков), в границах которого (которых) расположены здание, сооружение, объект незавершенного строительства					—		
4.	Уникальный учетный номер кадастрового квартала, в границах которого расположены здание, сооружение, объект незавершенного строительства					67:03:0540101		
5.	Адрес здания, сооружения, объекта незавершенного строительства					—		
5.1.	Сведения о местоположении здания, сооружения, объекта незавершенного строительства (при отсутствии адреса) в структурированном в соответствии с федеральной информационной адресной системой виде					215050, Российская Федерация, Смоленская область, Гагаринский р-н, Серго-Ивановское с, Центральная ул, д 4		
5.2.	Дополнительные сведения о местоположении					—		

1	2				3			
6.	Иные сведения				—			
3. Пояснения к сведениям об объекте недвижимости с кадастровым номером 67:03:0540101:324 :								
1.	—							
1. Сведения о характерных точках контура объекта недвижимости с кадастровым номером 67:03:0540101:327 :								
Система координат МСК-67, зона 2 Зона № 2								
Обоз- начение харак- терных точек границ	Содержатся в Едином государственном реестре недвижимости			Определены в ходе выполнения комплексных кадастровых работ			Метод определения координат	Формулы, примененные для расчета средней квадратической погрешности определения координат характерных точек (Mt), м, с подставленными в такие формулы значениями и итоговые (вычисленные) значения Mt, м
	координаты, м		Радиус, м	координаты, м		Радиус, м		
	X	Y	R	X	Y	R		
1	2	3	4	5	6	7	8	9
—	—	—	—	—	—	—	—	—
—	—	—	—	—	—	—		
—	—	—	—	—	—	—		
—	—	—	—	—	—	—		
—	—	—	—	—	—	—		
2. Сведения о характеристиках объекта недвижимости с кадастровым номером 67:03:0540101:327 :								
№ п/п	Наименование характеристики				Значение характеристики			
1	2				3			
1.	Вид объекта недвижимости				Здание			
2.	Ранее присвоенный государственный учетный номер (инвентарный) здания, сооружения, объекта незавершенного строительства				—			
3.	Кадастровый номер земельного участка (земельных участков), в границах которого (которых) расположены здание, сооружение, объект незавершенного строительства				—			
4.	Уникальный учетный номер кадастрового квартала, в границах которого расположены здание, сооружение, объект незавершенного строительства				67:03:0540101			

1	2					3		
5.	Адрес здания, сооружения, объекта незавершенного строительства					—		
5.1.	Сведения о местоположении здания, сооружения, объекта незавершенного строительства (при отсутствии адреса) в структурированном в соответствии с федеральной информационной адресной системой виде					215050, Российская Федерация, Смоленская область, Гагаринский р-н, Серго-Ивановское с/п, Серго-Ивановское с, д б/н		
5.2.	Дополнительные сведения о местоположении					—		
6.	Иные сведения					—		
3. Пояснения к сведениям об объекте недвижимости с кадастровым номером 67:03:0540101:327 :								
1.	—							
1. Сведения о характерных точках контура объекта недвижимости с кадастровым номером 67:03:0540101:328 :								
Система координат МСК-67, зона 2 Зона № 2								
Обоз- начение харак- терных точек границ	Содержатся в Едином государственном реестре недвижимости			Определены в ходе выполнения комплексных кадастровых работ			Метод определения координат	Формулы, примененные для расчета средней квадратической погрешности определения координат характерных точек (Mt), м, с подставленными в такие формулы значениями и итоговые (вычисленные) значения Mt, м
	координаты, м		Радиус, м	координаты, м		Радиус, м		
	X	Y	R	X	Y	R		
1	2	3	4	5	6	7	8	9
—	—	—	—	—	—	—	—	—
—	—	—	—	—	—	—		
—	—	—	—	—	—	—		
—	—	—	—	—	—	—		
—	—	—	—	—	—	—		
2. Сведения о характеристиках объекта недвижимости с кадастровым номером 67:03:0540101:328 :								
№ п/п	Наименование характеристики					Значение характеристики		
1	2					3		
1.	Вид объекта недвижимости					Здание		
2.	Ранее присвоенный государственный учетный номер (инвентарный) здания, сооружения, объекта незавершенного строительства					—		

1	2					3			
3.	Кадастровый номер земельного участка (земельных участков), в границах которого (которых) расположены здание, сооружение, объект незавершенного строительства					—			
4.	Уникальный учетный номер кадастрового квартала, в границах которого расположены здание, сооружение, объект незавершенного строительства					67:03:0540101			
5.	Адрес здания, сооружения, объекта незавершенного строительства					—			
5.1.	Сведения о местоположении здания, сооружения, объекта незавершенного строительства (при отсутствии адреса) в структурированном в соответствии с федеральной информационной адресной системой виде					215050, Российская Федерация, Смоленская область, Гагаринский р-н, Серго-Ивановское с/п, Серго-Ивановское с, д б/н			
5.2.	Дополнительные сведения о местоположении					—			
6.	Иные сведения					—			
3. Пояснения к сведениям об объекте недвижимости с кадастровым номером 67:03:0540101:328 :									
1.	—								
1. Сведения о характерных точках контура объекта недвижимости с кадастровым номером 67:03:0540101:346 :									
Система координат МСК-67, зона 2 Зона № 2									
Обозначение характерных точек границ	Содержатся в Едином государственном реестре недвижимости			Определены в ходе выполнения комплексных кадастровых работ			Метод определения координат	Формулы, примененные для расчета средней квадратической погрешности определения координат характерных точек (Mt), м, с подставленными в такие формулы значениями и итоговые (вычисленные) значения Mt, м	
	координаты, м		Радиус, м	координаты, м		Радиус, м			
	X	Y	R	X	Y	R			
1	2	3	4	5	6	7	8	9	
—	—	—	—	—	—	—	—	—	
—	—	—	—	—	—	—			
—	—	—	—	—	—	—			
—	—	—	—	—	—	—			
—	—	—	—	—	—	—			
2. Сведения о характеристиках объекта недвижимости с кадастровым номером 67:03:0540101:346 :									
№ п/п	Наименование характеристики					Значение характеристики			

1	2				3			
1.	Вид объекта недвижимости				Здание			
2.	Ранее присвоенный государственный учетный номер (инвентарный) здания, сооружения, объекта незавершенного строительства				—			
3.	Кадастровый номер земельного участка (земельных участков), в границах которого (которых) расположены здание, сооружение, объект незавершенного строительства				—			
4.	Уникальный учетный номер кадастрового квартала, в границах которого расположены здание, сооружение, объект незавершенного строительства				67:03:0540101			
5.	Адрес здания, сооружения, объекта незавершенного строительства				—			
5.1.	Сведения о местоположении здания, сооружения, объекта незавершенного строительства (при отсутствии адреса) в структурированном в соответствии с федеральной информационной адресной системой виде				215050, Российская Федерация, Смоленская область, Гагаринский р-н, Серго-Ивановское с/п, Серго-Ивановское с, Школьная ул, д 8			
5.2.	Дополнительные сведения о местоположении				—			
6.	Иные сведения				—			
3. Пояснения к сведениям об объекте недвижимости с кадастровым номером 67:03:0540101:346 :								
1.	—							
1. Сведения о характерных точках контура объекта недвижимости с кадастровым номером 67:03:0540101:356 :								
Система координат МСК-67, зона 2 Зона № 2								
Обозначение характерных точек границ	Содержатся в Едином государственном реестре недвижимости			Определены в ходе выполнения комплексных кадастровых работ			Метод определения координат	Формулы, примененные для расчета средней квадратической погрешности определения координат характерных точек (Mt), м, с подставленными в такие формулы значениями и итоговые (вычисленные) значения Mt, м
	координаты, м		Радиус, м	координаты, м		Радиус, м		
	X	Y	R	X	Y	R		
1	2	3	4	5	6	7	8	9
—	—	—	—	—	—	—	—	—
—	—	—	—	—	—	—		
—	—	—	—	—	—	—		
—	—	—	—	—	—	—		

1	2	3	4	5	6	7	8	9
—	—	—	—	—	—	—	—	—
2. Сведения о характеристиках объекта недвижимости с кадастровым номером							67:03:0540101:356	
№ п/п	Наименование характеристики					Значение характеристики		
1	2					3		
1.	Вид объекта недвижимости					Здание		
2.	Ранее присвоенный государственный учетный номер (инвентарный) здания, сооружения, объекта незавершенного строительства					—		
3.	Кадастровый номер земельного участка (земельных участков), в границах которого (которых) расположены здание, сооружение, объект незавершенного строительства					—		
4.	Уникальный учетный номер кадастрового квартала, в границах которого расположены здание, сооружение, объект незавершенного строительства					67:03:0540101		
5.	Адрес здания, сооружения, объекта незавершенного строительства					—		
5.1.	Сведения о местоположении здания, сооружения, объекта незавершенного строительства (при отсутствии адреса) в структурированном в соответствии с федеральной информационной адресной системой виде					215050, Российская Федерация, Смоленская область, Гагаринский р-н, Серго-Ивановское с/п, Серго-Ивановское с, д б/н		
5.2.	Дополнительные сведения о местоположении					—		
6.	Иные сведения					—		
3. Пояснения к сведениям об объекте недвижимости с кадастровым номером							67:03:0540101:356	
1.	—							
1. Сведения о характерных точках контура объекта недвижимости с кадастровым номером							67:03:0540101:427	
Система координат				МСК-67, зона 2			Зона № 2	
Обозначение характерных точек границ	Содержатся в Едином государственном реестре недвижимости			Определены в ходе выполнения комплексных кадастровых работ			Метод определения координат	Формулы, примененные для расчета средней квадратической погрешности определения координат характерных точек (Mt), м, с подставленными в такие формулы значениями и итоговые (вычисленные) значения Mt, м
	координаты, м		Радиус, м	координаты, м		Радиус, м		
	X	Y	R	X	Y	R		
1	2	3	4	5	6	7	8	9

1	2	3	4	5	6	7	8	9	
—	—	—	—	—	—	—	—	—	
—	—	—	—	—	—	—			
—	—	—	—	—	—	—			
—	—	—	—	—	—	—			
—	—	—	—	—	—	—			
2. Сведения о характеристиках объекта недвижимости с кадастровым номером								67:03:0540101:427	:
№ п/п	Наименование характеристики					Значение характеристики			
1	2					3			
1.	Вид объекта недвижимости					Здание			
2.	Ранее присвоенный государственный учетный номер (инвентарный) здания, сооружения, объекта незавершенного строительства					—			
3.	Кадастровый номер земельного участка (земельных участков), в границах которого (которых) расположены здание, сооружение, объект незавершенного строительства					—			
4.	Уникальный учетный номер кадастрового квартала, в границах которого расположены здание, сооружение, объект незавершенного строительства					67:03:0540101			
5.	Адрес здания, сооружения, объекта незавершенного строительства					Российская Федерация, Смоленская область, Гагаринский район, Серго-Ивановское сельское поселение, с. Серго-Ивановское, ул. Школьная, д. 26			
5.1.	Сведения о местоположении здания, сооружения, объекта незавершенного строительства (при отсутствии адреса) в структурированном в соответствии с федеральной информационной адресной системой виде					—			
5.2.	Дополнительные сведения о местоположении					—			
6.	Иные сведения					—			
3. Пояснения к сведениям об объекте недвижимости с кадастровым номером								67:03:0540101:427	:
1.	—								

1. Сведения о характерных точках контура объекта недвижимости с кадастровым номером							67:03:0540101:429	
Система координат				МСК-67, зона 2			Зона № 2	
Обозначение характерных точек границ	Содержатся в Едином государственном реестре недвижимости			Определены в ходе выполнения комплексных кадастровых работ			Метод определения координат	Формулы, примененные для расчета средней квадратической погрешности определения координат характерных точек (Mt), м, с подставленными в такие формулы значениями и итоговые (вычисленные) значения Mt, м
	координаты, м		Радиус, м	координаты, м		Радиус, м		
	X	Y	R	X	Y	R		
1	2	3	4	5	6	7	8	9
—	—	—	—	—	—	—	—	—
—	—	—	—	—	—	—		
—	—	—	—	—	—	—		
—	—	—	—	—	—	—		
—	—	—	—	—	—	—		
2. Сведения о характеристиках объекта недвижимости с кадастровым номером								
67:03:0540101:429								
№ п/п	Наименование характеристики					Значение характеристики		
1	2					3		
1.	Вид объекта недвижимости					Здание		
2.	Ранее присвоенный государственный учетный номер (инвентарный) здания, сооружения, объекта незавершенного строительства					—		
3.	Кадастровый номер земельного участка (земельных участков), в границах которого (которых) расположены здание, сооружение, объект незавершенного строительства					—		
4.	Уникальный учетный номер кадастрового квартала, в границах которого расположены здание, сооружение, объект незавершенного строительства					67:03:0540101		
5.	Адрес здания, сооружения, объекта незавершенного строительства					Российская Федерация, Смоленская область, Гагаринский район, с/п Серго-Ивановское, с.Серго-Ивановское, ул. Центральная, д.18		
5.1.	Сведения о местоположении здания, сооружения, объекта незавершенного строительства (при отсутствии адреса) в структурированном в соответствии с федеральной информационной адресной системой виде					—		
5.2.	Дополнительные сведения о местоположении					—		

1	2				3			
6.	Иные сведения				—			
3. Пояснения к сведениям об объекте недвижимости с кадастровым номером 67:03:0540101:429 :								
1.	—							
1. Сведения о характерных точках контура объекта недвижимости с кадастровым номером 67:03:0540101:436 :								
Система координат МСК-67, зона 2				Зона № 2				
Обоз- начение харак- терных точек границ	Содержатся в Едином государственном реестре недвижимости			Определены в ходе выполнения комплексных кадастровых работ			Метод определения координат	Формулы, примененные для расчета средней квадратической погрешности определения координат характерных точек (Mt), м, с подставленными в такие формулы значениями и итоговые (вычисленные) значения Mt, м
	координаты, м		Радиус, м	координаты, м		Радиус, м		
	X	Y	R	X	Y	R		
1	2	3	4	5	6	7	8	9
—	—	—	—	—	—	—	—	—
—	—	—	—	—	—	—		
—	—	—	—	—	—	—		
—	—	—	—	—	—	—		
—	—	—	—	—	—	—		
2. Сведения о характеристиках объекта недвижимости с кадастровым номером 67:03:0540101:436 :								
№ п/п	Наименование характеристики				Значение характеристики			
1	2				3			
1.	Вид объекта недвижимости				Здание			
2.	Ранее присвоенный государственный учетный номер (инвентарный) здания, сооружения, объекта незавершенного строительства				—			
3.	Кадастровый номер земельного участка (земельных участков), в границах которого (которых) расположены здание, сооружение, объект незавершенного строительства				—			
4.	Уникальный учетный номер кадастрового квартала, в границах которого расположены здание, сооружение, объект незавершенного строительства				67:03:0540101			

1	2					3		
5.	Адрес здания, сооружения, объекта незавершенного строительства					—		
5.1.	Сведения о местоположении здания, сооружения, объекта незавершенного строительства (при отсутствии адреса) в структурированном в соответствии с федеральной информационной адресной системой виде					Российская Федерация, Смоленская область, Гагаринский район, Серго-Ивановское с, д б/н		
5.2.	Дополнительные сведения о местоположении					—		
6.	Иные сведения					—		
3. Пояснения к сведениям об объекте недвижимости с кадастровым номером 67:03:0540101:436 :								
1.	—							
1. Сведения о характерных точках контура объекта недвижимости с кадастровым номером 67:03:0540101:443 :								
Система координат МСК-67, зона 2 Зона № 2								
Обоз- начение харак- терных точек границ	Содержатся в Едином государственном реестре недвижимости			Определены в ходе выполнения комплексных кадастровых работ			Метод определения координат	Формулы, примененные для расчета средней квадратической погрешности определения координат характерных точек (Mt), м, с подставленными в такие формулы значениями и итоговые (вычисленные) значения Mt, м
	координаты, м		Радиус, м	координаты, м		Радиус, м		
	X	Y	R	X	Y	R		
1	2	3	4	5	6	7	8	9
—	—	—	—	—	—	—	—	—
—	—	—	—	—	—	—		
—	—	—	—	—	—	—		
—	—	—	—	—	—	—		
—	—	—	—	—	—	—		
2. Сведения о характеристиках объекта недвижимости с кадастровым номером 67:03:0540101:443 :								
№ п/п	Наименование характеристики					Значение характеристики		
1	2					3		
1.	Вид объекта недвижимости					Здание		
2.	Ранее присвоенный государственный учетный номер (инвентарный) здания, сооружения, объекта незавершенного строительства					—		

1	2	3
3.	Кадастровый номер земельного участка (земельных участков), в границах которого (которых) расположены здание, сооружение, объект незавершенного строительства	—
4.	Уникальный учетный номер кадастрового квартала, в границах которого расположены здание, сооружение, объект незавершенного строительства	67:03:0540101
5.	Адрес здания, сооружения, объекта незавершенного строительства	—
5.1.	Сведения о местоположении здания, сооружения, объекта незавершенного строительства (при отсутствии адреса) в структурированном в соответствии с федеральной информационной адресной системой виде	Российская Федерация, Смоленская область, Гагаринский р-н, Серго-Ивановское с/п, Серго-Ивановское с, д б/н
5.2.	Дополнительные сведения о местоположении	—
6.	Иные сведения	—

3. Пояснения к сведениям об объекте недвижимости с кадастровым номером	67:03:0540101:443	:
--	-------------------	---

1.	—
----	---

1. Сведения о характерных точках контура объекта недвижимости с кадастровым номером		67:03:0540101:444	:
---	--	-------------------	---

Система координат	МСК-67, зона 2	Зона №	2
-------------------	----------------	--------	---

[illegible]

1	2	3	4	5	6	7	8	9
—	—	—	—	—	—	—	—	—
—	—	—	—	—	—	—		

**2. Сведения о характеристиках объекта недвижимости с кадастровым номером** 67:03:0540101:444 :

№ п/п	Наименование характеристики	Значение характеристики
1	2	3
1.	Вид объекта недвижимости	Здание
2.	Ранее присвоенный государственный учетный номер (инвентарный) здания, сооружения, объекта незавершенного строительства	—
3.	Кадастровый номер земельного участка (земельных участков), в границах которого (которых) расположены здание, сооружение, объект незавершенного строительства	—
4.	Уникальный учетный номер кадастрового квартала, в границах которого расположены здание, сооружение, объект незавершенного строительства	67:03:0540101
5.	Адрес здания, сооружения, объекта незавершенного строительства	—
5.1.	Сведения о местоположении здания, сооружения, объекта незавершенного строительства (при отсутствии адреса) в структурированном в соответствии с федеральной информационной адресной системой виде	Российская Федерация, Смоленская область, Гагаринский р-н, Серго-Ивановское с/п, Серго-Ивановское с, Школьная ул, д 31
5.2.	Дополнительные сведения о местоположении	—
6.	Иные сведения	—

**3. Пояснения к сведениям об объекте недвижимости с кадастровым номером** 67:03:0540101:444 :

1.	—
----	---

**1. Сведения о характерных точках контура объекта недвижимости с кадастровым номером** 67:03:0540101:448 :

Система координат				МСК-67, зона 2				Зона №				2			
Обоз- начение харак- терных точек границ	Содержатся в Едином государственном реестре недвижимости			Определены в ходе выполнения комплексных кадастровых работ			Метод определения координат	Формулы, примененные для расчета средней квадратической погрешности определения координат характерных точек (Mt), м, с подставленными в такие формулы значениями и итоговые (вычисленные) значения Mt, м							
	координаты, м		Радиус, м	координаты, м		Радиус, м									
X	Y	R	X	Y	R										

1	2	3	4	5	6	7	8	9
—	—	—	—	—	—	—	—	—
—	—	—	—	—	—	—		
—	—	—	—	—	—	—		
—	—	—	—	—	—	—		
—	—	—	—	—	—	—		
2. Сведения о характеристиках объекта недвижимости с кадастровым номером 67:03:0540101:448 :								
№ п/п	Наименование характеристики					Значение характеристики		
1	2					3		
1.	Вид объекта недвижимости					Здание		
2.	Ранее присвоенный государственный учетный номер (инвентарный) здания, сооружения, объекта незавершенного строительства					—		
3.	Кадастровый номер земельного участка (земельных участков), в границах которого (которых) расположены здание, сооружение, объект незавершенного строительства					—		
4.	Уникальный учетный номер кадастрового квартала, в границах которого расположены здание, сооружение, объект незавершенного строительства					67:03:0540101		
5.	Адрес здания, сооружения, объекта незавершенного строительства					—		
5.1.	Сведения о местоположении здания, сооружения, объекта незавершенного строительства (при отсутствии адреса) в структурированном в соответствии с федеральной информационной адресной системой виде					Российская Федерация, Смоленская область, Гагаринский район, Серго-Ивановское с, Заречная ул, д 3		
5.2.	Дополнительные сведения о местоположении					—		
6.	Иные сведения					—		
3. Пояснения к сведениям об объекте недвижимости с кадастровым номером 67:03:0540101:448 :								
1.	—							

1. Сведения о характерных точках контура объекта недвижимости с кадастровым номером 67:03:0540101:449 :									
Система координат МСК-67, зона 2							Зона № 2		
Обозначение характерных точек границ	Содержатся в Едином государственном реестре недвижимости			Определены в ходе выполнения комплексных кадастровых работ			Метод определения координат	Формулы, примененные для расчета средней квадратической погрешности определения координат характерных точек (Mt), м, с подставленными в такие формулы значениями и итоговые (вычисленные) значения Mt, м	
	координаты, м		Радиус, м	координаты, м		Радиус, м			
	X	Y	R	X	Y	R			
1	2	3	4	5	6	7	8	9	
—	—	—	—	—	—	—	—	—	
—	—	—	—	—	—	—			
—	—	—	—	—	—	—			
—	—	—	—	—	—	—			
—	—	—	—	—	—	—			
2. Сведения о характеристиках объекта недвижимости с кадастровым номером 67:03:0540101:449 :									
№ п/п	Наименование характеристики					Значение характеристики			
1	2					3			
1.	Вид объекта недвижимости					Здание			
2.	Ранее присвоенный государственный учетный номер (инвентарный) здания, сооружения, объекта незавершенного строительства					—			
3.	Кадастровый номер земельного участка (земельных участков), в границах которого (которых) расположены здание, сооружение, объект незавершенного строительства					—			
4.	Уникальный учетный номер кадастрового квартала, в границах которого расположены здание, сооружение, объект незавершенного строительства					67:03:0540101			
5.	Адрес здания, сооружения, объекта незавершенного строительства					—			
5.1.	Сведения о местоположении здания, сооружения, объекта незавершенного строительства (при отсутствии адреса) в структурированном в соответствии с федеральной информационной адресной системой виде					Российская Федерация, Смоленская область, Гагаринский район, Серго-Ивановское с, Заречная ул, д 27			
5.2.	Дополнительные сведения о местоположении					—			

1	2				3			
6.	Иные сведения				—			
3. Пояснения к сведениям об объекте недвижимости с кадастровым номером 67:03:0540101:449 :								
1.	—							
1. Сведения о характерных точках контура объекта недвижимости с кадастровым номером 67:03:0540101:450 :								
Система координат МСК-67, зона 2 Зона № 2								
Обоз- начение харак- терных точек границ	Содержатся в Едином государственном реестре недвижимости			Определены в ходе выполнения комплексных кадастровых работ			Метод определения координат	Формулы, примененные для расчета средней квадратической погрешности определения координат характерных точек (Mt), м, с подставленными в такие формулы значениями и итоговые (вычисленные) значения Mt, м
	координаты, м		Радиус, м	координаты, м		Радиус, м		
	X	Y	R	X	Y	R		
1	2	3	4	5	6	7	8	9
—	—	—	—	—	—	—	—	—
—	—	—	—	—	—	—		
—	—	—	—	—	—	—		
—	—	—	—	—	—	—		
—	—	—	—	—	—	—		
2. Сведения о характеристиках объекта недвижимости с кадастровым номером 67:03:0540101:450 :								
№ п/п	Наименование характеристики				Значение характеристики			
1	2				3			
1.	Вид объекта недвижимости				Здание			
2.	Ранее присвоенный государственный учетный номер (инвентарный) здания, сооружения, объекта незавершенного строительства				—			
3.	Кадастровый номер земельного участка (земельных участков), в границах которого (которых) расположены здание, сооружение, объект незавершенного строительства				—			
4.	Уникальный учетный номер кадастрового квартала, в границах которого расположены здание, сооружение, объект незавершенного строительства				67:03:0540101			

1	2					3		
5.	Адрес здания, сооружения, объекта незавершенного строительства					—		
5.1.	Сведения о местоположении здания, сооружения, объекта незавершенного строительства (при отсутствии адреса) в структурированном в соответствии с федеральной информационной адресной системой виде					Российская Федерация, Смоленская область, Гагаринский район, Серго-Ивановское с, Центральная ул, д 3		
5.2.	Дополнительные сведения о местоположении					—		
6.	Иные сведения					—		
3. Пояснения к сведениям об объекте недвижимости с кадастровым номером 67:03:0540101:450 :								
1.	—							
1. Сведения о характерных точках контура объекта недвижимости с кадастровым номером 67:03:0540101:451 :								
Система координат МСК-67, зона 2 Зона № 2								
Обоз- начение харак- терных точек границ	Содержатся в Едином государственном реестре недвижимости			Определены в ходе выполнения комплексных кадастровых работ			Метод определения координат	Формулы, примененные для расчета средней квадратической погрешности определения координат характерных точек (Mt), м, с подставленными в такие формулы значениями и итоговые (вычисленные) значения Mt, м
	координаты, м		Радиус, м	координаты, м		Радиус, м		
	X	Y	R	X	Y	R		
1	2	3	4	5	6	7	8	9
—	—	—	—	—	—	—	—	—
—	—	—	—	—	—	—		
—	—	—	—	—	—	—		
—	—	—	—	—	—	—		
—	—	—	—	—	—	—		
2. Сведения о характеристиках объекта недвижимости с кадастровым номером 67:03:0540101:451 :								
№ п/п	Наименование характеристики					Значение характеристики		
1	2					3		
1.	Вид объекта недвижимости					Здание		
2.	Ранее присвоенный государственный учетный номер (инвентарный) здания, сооружения, объекта незавершенного строительства					—		

1	2					3			
3.	Кадастровый номер земельного участка (земельных участков), в границах которого (которых) расположены здание, сооружение, объект незавершенного строительства					—			
4.	Уникальный учетный номер кадастрового квартала, в границах которого расположены здание, сооружение, объект незавершенного строительства					67:03:0540101			
5.	Адрес здания, сооружения, объекта незавершенного строительства					—			
5.1.	Сведения о местоположении здания, сооружения, объекта незавершенного строительства (при отсутствии адреса) в структурированном в соответствии с федеральной информационной адресной системой виде					Российская Федерация, Смоленская область, Гагаринский район, Серго-Ивановское с, Школьная ул, д 24			
5.2.	Дополнительные сведения о местоположении					—			
6.	Иные сведения					—			
3. Пояснения к сведениям об объекте недвижимости с кадастровым номером 67:03:0540101:451 :									
1.	—								
1. Сведения о характерных точках контура объекта недвижимости с кадастровым номером 67:03:0540101:454 :									
Система координат МСК-67, зона 2 Зона № 2									
Обозначение характерных точек границ	Содержатся в Едином государственном реестре недвижимости			Определены в ходе выполнения комплексных кадастровых работ			Метод определения координат	Формулы, примененные для расчета средней квадратической погрешности определения координат характерных точек (Mt), м, с подставленными в такие формулы значениями и итоговые (вычисленные) значения Mt, м	
	координаты, м		Радиус, м	координаты, м		Радиус, м			
	X	Y	R	X	Y	R			
1	2	3	4	5	6	7	8	9	
—	—	—	—	—	—	—	—	—	
—	—	—	—	—	—	—			
—	—	—	—	—	—	—			
—	—	—	—	—	—	—			
—	—	—	—	—	—	—			
2. Сведения о характеристиках объекта недвижимости с кадастровым номером 67:03:0540101:454 :									
№ п/п	Наименование характеристики					Значение характеристики			

1	2					3		
1.	Вид объекта недвижимости					Здание		
2.	Ранее присвоенный государственный учетный номер (инвентарный) здания, сооружения, объекта незавершенного строительства					—		
3.	Кадастровый номер земельного участка (земельных участков), в границах которого (которых) расположены здание, сооружение, объект незавершенного строительства					—		
4.	Уникальный учетный номер кадастрового квартала, в границах которого расположены здание, сооружение, объект незавершенного строительства					67:03:0540101		
5.	Адрес здания, сооружения, объекта незавершенного строительства					—		
5.1.	Сведения о местоположении здания, сооружения, объекта незавершенного строительства (при отсутствии адреса) в структурированном в соответствии с федеральной информационной адресной системой виде					Российская Федерация, Смоленская область, Гагаринский р-н, Серго-Ивановское с, д -		
5.2.	Дополнительные сведения о местоположении					—		
6.	Иные сведения					—		
3. Пояснения к сведениям об объекте недвижимости с кадастровым номером 67:03:0540101:454 :								
1.	—							
1. Сведения о характерных точках контура объекта недвижимости с кадастровым номером 67:03:0540101:456 :								
Система координат МСК-67, зона 2 Зона № 2								
Обоз- начение харак- терных точек границ	Содержатся в Едином государственном реестре недвижимости			Определены в ходе выполнения комплексных кадастровых работ			Метод определения координат	Формулы, примененные для расчета средней квадратической погрешности определения координат характерных точек (Mt), м, с подставленными в такие формулы значениями и итоговые (вычисленные) значения Mt, м
	координаты, м		Радиус, м	координаты, м		Радиус, м		
	X	Y	R	X	Y	R		
1	2	3	4	5	6	7	8	9
—	—	—	—	—	—	—	—	—
—	—	—	—	—	—	—		
—	—	—	—	—	—	—		
—	—	—	—	—	—	—		

1	2	3	4	5	6	7	8	9
—	—	—	—	—	—	—	—	—
—	—	—	—	—	—	—		
—	—	—	—	—	—	—		
—	—	—	—	—	—	—		

**2. Сведения о характеристиках объекта недвижимости с кадастровым номером** 67:03:0540101:456 :

№ п/п	Наименование характеристики	Значение характеристики
1	2	3
1.	Вид объекта недвижимости	Здание
2.	Ранее присвоенный государственный учетный номер (инвентарный) здания, сооружения, объекта незавершенного строительства	—
3.	Кадастровый номер земельного участка (земельных участков), в границах которого (которых) расположены здание, сооружение, объект незавершенного строительства	—
4.	Уникальный учетный номер кадастрового квартала, в границах которого расположены здание, сооружение, объект незавершенного строительства	67:03:0540101
5.	Адрес здания, сооружения, объекта незавершенного строительства	—
5.1.	Сведения о местоположении здания, сооружения, объекта незавершенного строительства (при отсутствии адреса) в структурированном в соответствии с федеральной информационной адресной системой виде	Российская Федерация, Смоленская область, Гагаринский район, Серго-Ивановское с, д б/н
5.2.	Дополнительные сведения о местоположении	—
6.	Иные сведения	—

**3. Пояснения к сведениям об объекте недвижимости с кадастровым номером** 67:03:0540101:456 :

1.	—
----	---

1. Сведения о характерных точках контура объекта недвижимости с кадастровым номером 67:03:0540101:460 :									
Система координат МСК-67, зона 2				Зона № 2					
Обозначение характерных точек границ	Содержатся в Едином государственном реестре недвижимости			Определены в ходе выполнения комплексных кадастровых работ			Метод определения координат	Формулы, примененные для расчета средней квадратической погрешности определения координат характерных точек (Mt), м, с подставленными в такие формулы значениями и итоговые (вычисленные) значения Mt, м	
	координаты, м		Радиус, м	координаты, м		Радиус, м			
	X	Y	R	X	Y	R			
1	2	3	4	5	6	7	8	9	
—	—	—	—	—	—	—	—	—	
—	—	—	—	—	—	—			
—	—	—	—	—	—	—			
—	—	—	—	—	—	—			
—	—	—	—	—	—	—			
2. Сведения о характеристиках объекта недвижимости с кадастровым номером 67:03:0540101:460 :									
№ п/п	Наименование характеристики					Значение характеристики			
1	2					3			
1.	Вид объекта недвижимости					Здание			
2.	Ранее присвоенный государственный учетный номер (инвентарный) здания, сооружения, объекта незавершенного строительства					—			
3.	Кадастровый номер земельного участка (земельных участков), в границах которого (которых) расположены здание, сооружение, объект незавершенного строительства					—			
4.	Уникальный учетный номер кадастрового квартала, в границах которого расположены здание, сооружение, объект незавершенного строительства					67:03:0540101			
5.	Адрес здания, сооружения, объекта незавершенного строительства					Российская Федерация, Смоленская область, муниципальный район Гагаринский, сельское поселение Никольское, село Серго-Ивановское, улица Центральная, дом 14			
5.1.	Сведения о местоположении здания, сооружения, объекта незавершенного строительства (при отсутствии адреса) в структурированном в соответствии с федеральной информационной адресной системой виде					—			
5.2.	Дополнительные сведения о местоположении					—			

1	2				3			
6.	Иные сведения				—			
3. Пояснения к сведениям об объекте недвижимости с кадастровым номером 67:03:0540101:460 :								
1.	—							
1. Сведения о характерных точках контура объекта недвижимости с кадастровым номером 67:03:0540101:461 :								
Система координат МСК-67, зона 2				Зона № 2				
Обоз- начение харак- терных точек границ	Содержатся в Едином государственном реестре недвижимости			Определены в ходе выполнения комплексных кадастровых работ			Метод определения координат	Формулы, примененные для расчета средней квадратической погрешности определения координат характерных точек (Mt), м, с подставленными в такие формулы значениями и итоговые (вычисленные) значения Mt, м
	координаты, м		Радиус, м	координаты, м		Радиус, м		
	X	Y	R	X	Y	R		
1	2	3	4	5	6	7	8	9
—	—	—	—	—	—	—	—	—
—	—	—	—	—	—	—		
—	—	—	—	—	—	—		
—	—	—	—	—	—	—		
—	—	—	—	—	—	—		
2. Сведения о характеристиках объекта недвижимости с кадастровым номером 67:03:0540101:461 :								
№ п/п	Наименование характеристики				Значение характеристики			
1	2				3			
1.	Вид объекта недвижимости				Здание			
2.	Ранее присвоенный государственный учетный номер (инвентарный) здания, сооружения, объекта незавершенного строительства				—			
3.	Кадастровый номер земельного участка (земельных участков), в границах которого (которых) расположены здание, сооружение, объект незавершенного строительства				—			
4.	Уникальный учетный номер кадастрового квартала, в границах которого расположены здание, сооружение, объект незавершенного строительства				67:03:0540101			

1	2					3		
5.	Адрес здания, сооружения, объекта незавершенного строительства					—		
5.1.	Сведения о местоположении здания, сооружения, объекта незавершенного строительства (при отсутствии адреса) в структурированном в соответствии с федеральной информационной адресной системой виде					Российская Федерация, Смоленская область, Гагаринский район, Серго-Ивановское с, д б/н		
5.2.	Дополнительные сведения о местоположении					—		
6.	Иные сведения					—		
3. Пояснения к сведениям об объекте недвижимости с кадастровым номером 67:03:0540101:461 :								
1.	—							
1. Сведения о характерных точках контура объекта недвижимости с кадастровым номером 67:03:0540101:462 :								
Система координат МСК-67, зона 2 Зона № 2								
Обоз- начение харак- терных точек границ	Содержатся в Едином государственном реестре недвижимости			Определены в ходе выполнения комплексных кадастровых работ			Метод определения координат	Формулы, примененные для расчета средней квадратической погрешности определения координат характерных точек (Mt), м, с подставленными в такие формулы значениями и итоговые (вычисленные) значения Mt, м
	координаты, м		Радиус, м	координаты, м		Радиус, м		
	X	Y	R	X	Y	R		
1	2	3	4	5	6	7	8	9
—	—	—	—	—	—	—	—	—
—	—	—	—	—	—	—		
—	—	—	—	—	—	—		
—	—	—	—	—	—	—		
—	—	—	—	—	—	—		
2. Сведения о характеристиках объекта недвижимости с кадастровым номером 67:03:0540101:462 :								
№ п/п	Наименование характеристики					Значение характеристики		
1	2					3		
1.	Вид объекта недвижимости					Здание		
2.	Ранее присвоенный государственный учетный номер (инвентарный) здания, сооружения, объекта незавершенного строительства					—		

1	2					3			
3.	Кадастровый номер земельного участка (земельных участков), в границах которого (которых) расположены здание, сооружение, объект незавершенного строительства					—			
4.	Уникальный учетный номер кадастрового квартала, в границах которого расположены здание, сооружение, объект незавершенного строительства					67:03:0540101			
5.	Адрес здания, сооружения, объекта незавершенного строительства					—			
5.1.	Сведения о местоположении здания, сооружения, объекта незавершенного строительства (при отсутствии адреса) в структурированном в соответствии с федеральной информационной адресной системой виде					Российская Федерация, Смоленская область, Гагаринский район, Серго-Ивановское с, Заречная ул, д 35			
5.2.	Дополнительные сведения о местоположении					—			
6.	Иные сведения					—			
3. Пояснения к сведениям об объекте недвижимости с кадастровым номером 67:03:0540101:462 :									
1.	—								
1. Сведения о характерных точках контура объекта недвижимости с кадастровым номером 67:03:0540101:463 :									
Система координат МСК-67, зона 2 Зона № 2									
Обозначение характерных точек границ	Содержатся в Едином государственном реестре недвижимости			Определены в ходе выполнения комплексных кадастровых работ			Метод определения координат	Формулы, примененные для расчета средней квадратической погрешности определения координат характерных точек (Mt), м, с подставленными в такие формулы значениями и итоговые (вычисленные) значения Mt, м	
	координаты, м		Радиус, м	координаты, м		Радиус, м			
	X	Y	R	X	Y	R			
1	2	3	4	5	6	7	8	9	
—	—	—	—	—	—	—	—	—	
—	—	—	—	—	—	—			
—	—	—	—	—	—	—			
—	—	—	—	—	—	—			
—	—	—	—	—	—	—			
2. Сведения о характеристиках объекта недвижимости с кадастровым номером 67:03:0540101:463 :									
№ п/п	Наименование характеристики					Значение характеристики			

1	2					3		
1.	Вид объекта недвижимости					Здание		
2.	Ранее присвоенный государственный учетный номер (инвентарный) здания, сооружения, объекта незавершенного строительства					—		
3.	Кадастровый номер земельного участка (земельных участков), в границах которого (которых) расположены здание, сооружение, объект незавершенного строительства					—		
4.	Уникальный учетный номер кадастрового квартала, в границах которого расположены здание, сооружение, объект незавершенного строительства					67:03:0540101		
5.	Адрес здания, сооружения, объекта незавершенного строительства					—		
5.1.	Сведения о местоположении здания, сооружения, объекта незавершенного строительства (при отсутствии адреса) в структурированном в соответствии с федеральной информационной адресной системой виде					Российская Федерация, Смоленская область, Гагаринский район, Серго-Ивановское с, д б/н		
5.2.	Дополнительные сведения о местоположении					—		
6.	Иные сведения					—		
3. Пояснения к сведениям об объекте недвижимости с кадастровым номером 67:03:0540101:463 :								
1.	—							
1. Сведения о характерных точках контура объекта недвижимости с кадастровым номером 67:03:0540101:464 :								
Система координат МСК-67, зона 2 Зона № 2								
Обозначение характерных точек границ	Содержатся в Едином государственном реестре недвижимости			Определены в ходе выполнения комплексных кадастровых работ			Метод определения координат	Формулы, примененные для расчета средней квадратической погрешности определения координат характерных точек (Mt), м, с подставленными в такие формулы значениями и итоговые (вычисленные) значения Mt, м
	координаты, м		Радиус, м	координаты, м		Радиус, м		
	X	Y	R	X	Y	R		
1	2	3	4	5	6	7	8	9
—	—	—	—	—	—	—	—	—
—	—	—	—	—	—	—		
—	—	—	—	—	—	—		
—	—	—	—	—	—	—		

1	2	3	4	5	6	7	8	9	
—	—	—	—	—	—	—	—	—	
—	—	—	—	—	—	—			
—	—	—	—	—	—	—			
2. Сведения о характеристиках объекта недвижимости с кадастровым номером								67:03:0540101:464	:
№ п/п	Наименование характеристики					Значение характеристики			
1	2					3			
1.	Вид объекта недвижимости					Здание			
2.	Ранее присвоенный государственный учетный номер (инвентарный) здания, сооружения, объекта незавершенного строительства					—			
3.	Кадастровый номер земельного участка (земельных участков), в границах которого (которых) расположены здание, сооружение, объект незавершенного строительства					—			
4.	Уникальный учетный номер кадастрового квартала, в границах которого расположены здание, сооружение, объект незавершенного строительства					67:03:0540101			
5.	Адрес здания, сооружения, объекта незавершенного строительства					—			
5.1.	Сведения о местоположении здания, сооружения, объекта незавершенного строительства (при отсутствии адреса) в структурированном в соответствии с федеральной информационной адресной системой виде					Российская Федерация, Смоленская область, Гагаринский район, Серго-Ивановское с, д б/н			
5.2.	Дополнительные сведения о местоположении					—			
6.	Иные сведения					—			
3. Пояснения к сведениям об объекте недвижимости с кадастровым номером								67:03:0540101:464	:
1.	—								

1. Сведения о характерных точках контура объекта недвижимости с кадастровым номером 67:03:0540101:465 :									
Система координат МСК-67, зона 2							Зона № 2		
Обозначение характерных точек границ	Содержатся в Едином государственном реестре недвижимости			Определены в ходе выполнения комплексных кадастровых работ			Метод определения координат	Формулы, примененные для расчета средней квадратической погрешности определения координат характерных точек (Mt), м, с подставленными в такие формулы значениями и итоговые (вычисленные) значения Mt, м	
	координаты, м		Радиус, м	координаты, м		Радиус, м			
	X	Y	R	X	Y	R			
1	2	3	4	5	6	7	8	9	
—	—	—	—	—	—	—	—	—	
—	—	—	—	—	—	—			
—	—	—	—	—	—	—			
—	—	—	—	—	—	—			
—	—	—	—	—	—	—			
2. Сведения о характеристиках объекта недвижимости с кадастровым номером 67:03:0540101:465 :									
№ п/п	Наименование характеристики					Значение характеристики			
1	2					3			
1.	Вид объекта недвижимости					Здание			
2.	Ранее присвоенный государственный учетный номер (инвентарный) здания, сооружения, объекта незавершенного строительства					—			
3.	Кадастровый номер земельного участка (земельных участков), в границах которого (которых) расположены здание, сооружение, объект незавершенного строительства					—			
4.	Уникальный учетный номер кадастрового квартала, в границах которого расположены здание, сооружение, объект незавершенного строительства					67:03:0540101			
5.	Адрес здания, сооружения, объекта незавершенного строительства					—			
5.1.	Сведения о местоположении здания, сооружения, объекта незавершенного строительства (при отсутствии адреса) в структурированном в соответствии с федеральной информационной адресной системой виде					Российская Федерация, Смоленская область, Гагаринский район, Серго-Ивановское с, д б/н			
5.2.	Дополнительные сведения о местоположении					—			

1	2				3			
6.	Иные сведения				—			
3. Пояснения к сведениям об объекте недвижимости с кадастровым номером 67:03:0540101:465 :								
1.	—							
1. Сведения о характерных точках контура объекта недвижимости с кадастровым номером 67:03:0540101:467 :								
Система координат МСК-67, зона 2 Зона № 2								
Обоз- начение харак- терных точек границ	Содержатся в Едином государственном реестре недвижимости			Определены в ходе выполнения комплексных кадастровых работ			Метод определения координат	Формулы, примененные для расчета средней квадратической погрешности определения координат характерных точек (Mt), м, с подставленными в такие формулы значениями и итоговые (вычисленные) значения Mt, м
	координаты, м		Радиус, м	координаты, м		Радиус, м		
	X	Y	R	X	Y	R		
1	2	3	4	5	6	7	8	9
—	—	—	—	—	—	—	—	—
—	—	—	—	—	—	—		
—	—	—	—	—	—	—		
—	—	—	—	—	—	—		
—	—	—	—	—	—	—		
2. Сведения о характеристиках объекта недвижимости с кадастровым номером 67:03:0540101:467 :								
№ п/п	Наименование характеристики				Значение характеристики			
1	2				3			
1.	Вид объекта недвижимости				Здание			
2.	Ранее присвоенный государственный учетный номер (инвентарный) здания, сооружения, объекта незавершенного строительства				—			
3.	Кадастровый номер земельного участка (земельных участков), в границах которого (которых) расположены здание, сооружение, объект незавершенного строительства				—			
4.	Уникальный учетный номер кадастрового квартала, в границах которого расположены здание, сооружение, объект незавершенного строительства				67:03:0540101			

1	2					3		
5.	Адрес здания, сооружения, объекта незавершенного строительства					—		
5.1.	Сведения о местоположении здания, сооружения, объекта незавершенного строительства (при отсутствии адреса) в структурированном в соответствии с федеральной информационной адресной системой виде					Российская Федерация, Смоленская область, Гагаринский район, Серго-Ивановское с, Заречная ул, д 16		
5.2.	Дополнительные сведения о местоположении					—		
6.	Иные сведения					—		
3. Пояснения к сведениям об объекте недвижимости с кадастровым номером 67:03:0540101:467 :								
1.	—							
1. Сведения о характерных точках контура объекта недвижимости с кадастровым номером 67:03:0540101:468 :								
Система координат МСК-67, зона 2 Зона № 2								
Обоз- начение харак- терных точек границ	Содержатся в Едином государственном реестре недвижимости			Определены в ходе выполнения комплексных кадастровых работ			Метод определения координат	Формулы, примененные для расчета средней квадратической погрешности определения координат характерных точек (Mt), м, с подставленными в такие формулы значениями и итоговые (вычисленные) значения Mt, м
	координаты, м		Радиус, м	координаты, м		Радиус, м		
	X	Y	R	X	Y	R		
1	2	3	4	5	6	7	8	9
—	—	—	—	—	—	—	—	—
—	—	—	—	—	—	—		
—	—	—	—	—	—	—		
—	—	—	—	—	—	—		
—	—	—	—	—	—	—		
2. Сведения о характеристиках объекта недвижимости с кадастровым номером 67:03:0540101:468 :								
№ п/п	Наименование характеристики					Значение характеристики		
1	2					3		
1.	Вид объекта недвижимости					Здание		
2.	Ранее присвоенный государственный учетный номер (инвентарный) здания, сооружения, объекта незавершенного строительства					—		

1	2					3		
3.	Кадастровый номер земельного участка (земельных участков), в границах которого (которых) расположены здание, сооружение, объект незавершенного строительства					—		
4.	Уникальный учетный номер кадастрового квартала, в границах которого расположены здание, сооружение, объект незавершенного строительства					67:03:0540101		
5.	Адрес здания, сооружения, объекта незавершенного строительства					—		
5.1.	Сведения о местоположении здания, сооружения, объекта незавершенного строительства (при отсутствии адреса) в структурированном в соответствии с федеральной информационной адресной системой виде					Российская Федерация, Смоленская область, Гагаринский р-н, Серго-Ивановское с/п, Серго-Ивановское с, Центральная ул, д 31		
5.2.	Дополнительные сведения о местоположении					—		
6.	Иные сведения					—		
3. Пояснения к сведениям об объекте недвижимости с кадастровым номером 67:03:0540101:468 :								
1.	—							
1. Сведения о характерных точках контура объекта недвижимости с кадастровым номером 67:03:0540101:469 :								
Система координат МСК-67, зона 2 Зона № 2								
Обозначение характерных точек границ	Содержатся в Едином государственном реестре недвижимости			Определены в ходе выполнения комплексных кадастровых работ			Метод определения координат	Формулы, примененные для расчета средней квадратической погрешности определения координат характерных точек (Mt), м, с подставленными в такие формулы значениями и итоговые (вычисленные) значения Mt, м
	координаты, м		Радиус, м	координаты, м		Радиус, м		
	X	Y	R	X	Y	R		
1	2	3	4	5	6	7	8	9
—	—	—	—	—	—	—	—	—
—	—	—	—	—	—	—		
—	—	—	—	—	—	—		
—	—	—	—	—	—	—		
—	—	—	—	—	—	—		
2. Сведения о характеристиках объекта недвижимости с кадастровым номером 67:03:0540101:469 :								
№ п/п	Наименование характеристики					Значение характеристики		

1	2					3				
1.	Вид объекта недвижимости					Здание				
2.	Ранее присвоенный государственный учетный номер (инвентарный) здания, сооружения, объекта незавершенного строительства					—				
3.	Кадастровый номер земельного участка (земельных участков), в границах которого (которых) расположены здание, сооружение, объект незавершенного строительства					—				
4.	Уникальный учетный номер кадастрового квартала, в границах которого расположены здание, сооружение, объект незавершенного строительства					67:03:0540101				
5.	Адрес здания, сооружения, объекта незавершенного строительства					—				
5.1.	Сведения о местоположении здания, сооружения, объекта незавершенного строительства (при отсутствии адреса) в структурированном в соответствии с федеральной информационной адресной системой виде					Российская Федерация, Смоленская область, Гагаринский район, Серго-Ивановское с, Школьная ул, д 6				
5.2.	Дополнительные сведения о местоположении					—				
6.	Иные сведения					—				
3. Пояснения к сведениям об объекте недвижимости с кадастровым номером 67:03:0540101:469 :										
1.	—									
1. Сведения о характерных точках контура объекта недвижимости с кадастровым номером 67:03:0540101:470 :										
Система координат МСК-67, зона 2 Зона № 2										
Обоз- начение харак- терных точек границ	Содержатся в Едином государственном реестре недвижимости			Определены в ходе выполнения комплексных кадастровых работ			Метод определения координат	Формулы, примененные для расчета средней квадратической погрешности определения координат характерных точек (Mt), м, с подставленными в такие формулы значениями и итоговые (вычисленные) значения Mt, м		
	координаты, м		Радиус, м	координаты, м		Радиус, м				
	X	Y	R	X	Y	R				
1	2	3	4	5	6	7	8	9		
—	—	—	—	—	—	—	—	—		
—	—	—	—	—	—	—				
—	—	—	—	—	—	—				
—	—	—	—	—	—	—				

1	2	3	4	5	6	7	8	9
—	—	—	—	—	—	—	—	—
2. Сведения о характеристиках объекта недвижимости с кадастровым номером							67:03:0540101:470	
№ п/п	Наименование характеристики					Значение характеристики		
1	2					3		
1.	Вид объекта недвижимости					Здание		
2.	Ранее присвоенный государственный учетный номер (инвентарный) здания, сооружения, объекта незавершенного строительства					—		
3.	Кадастровый номер земельного участка (земельных участков), в границах которого (которых) расположены здание, сооружение, объект незавершенного строительства					—		
4.	Уникальный учетный номер кадастрового квартала, в границах которого расположены здание, сооружение, объект незавершенного строительства					67:03:0540101		
5.	Адрес здания, сооружения, объекта незавершенного строительства					—		
5.1.	Сведения о местоположении здания, сооружения, объекта незавершенного строительства (при отсутствии адреса) в структурированном в соответствии с федеральной информационной адресной системой виде					Российская Федерация, Смоленская область, Гагаринский р-н, Серго-Ивановское с/п, Серго-Ивановское с, Центральная ул, д 5		
5.2.	Дополнительные сведения о местоположении					—		
6.	Иные сведения					—		
3. Пояснения к сведениям об объекте недвижимости с кадастровым номером							67:03:0540101:470	
1.	—							
1. Сведения о характерных точках контура объекта недвижимости с кадастровым номером							67:03:0540101:471	
Система координат				МСК-67, зона 2			Зона № 2	
Обозначение характерных точек границ	Содержатся в Едином государственном реестре недвижимости			Определены в ходе выполнения комплексных кадастровых работ			Метод определения координат	Формулы, примененные для расчета средней квадратической погрешности определения координат характерных точек (Mt), м, с подставленными в такие формулы значениями и итоговые (вычисленные) значения Mt, м
	координаты, м		Радиус, м	координаты, м		Радиус, м		
	X	Y	R	X	Y	R		
1	2	3	4	5	6	7	8	9

1	2	3	4	5	6	7	8	9	
—	—	—	—	—	—	—	—	—	
—	—	—	—	—	—	—			
—	—	—	—	—	—	—			
—	—	—	—	—	—	—			
—	—	—	—	—	—	—			
2. Сведения о характеристиках объекта недвижимости с кадастровым номером								67:03:0540101:471	:
№ п/п	Наименование характеристики					Значение характеристики			
1	2					3			
1.	Вид объекта недвижимости					Здание			
2.	Ранее присвоенный государственный учетный номер (инвентарный) здания, сооружения, объекта незавершенного строительства					—			
3.	Кадастровый номер земельного участка (земельных участков), в границах которого (которых) расположены здание, сооружение, объект незавершенного строительства					—			
4.	Уникальный учетный номер кадастрового квартала, в границах которого расположены здание, сооружение, объект незавершенного строительства					67:03:0540101			
5.	Адрес здания, сооружения, объекта незавершенного строительства					—			
5.1.	Сведения о местоположении здания, сооружения, объекта незавершенного строительства (при отсутствии адреса) в структурированном в соответствии с федеральной информационной адресной системой виде					Российская Федерация, Смоленская область, Гагаринский р-н, Серго-Ивановское с/п, Серго-Ивановское с, Центральная ул, д 6			
5.2.	Дополнительные сведения о местоположении					—			
6.	Иные сведения					—			
3. Пояснения к сведениям об объекте недвижимости с кадастровым номером								67:03:0540101:471	:
1.	—								

1. Сведения о характерных точках контура объекта недвижимости с кадастровым номером 67:03:0540101:472 :									
Система координат МСК-67, зона 2							Зона № 2		
Обозначение характерных точек границ	Содержатся в Едином государственном реестре недвижимости			Определены в ходе выполнения комплексных кадастровых работ			Метод определения координат	Формулы, примененные для расчета средней квадратической погрешности определения координат характерных точек (Mt), м, с подставленными в такие формулы значениями и итоговые (вычисленные) значения Mt, м	
	координаты, м		Радиус, м	координаты, м		Радиус, м			
	X	Y	R	X	Y	R			
1	2	3	4	5	6	7	8	9	
—	—	—	—	—	—	—	—	—	
—	—	—	—	—	—	—			
—	—	—	—	—	—	—			
—	—	—	—	—	—	—			
—	—	—	—	—	—	—			
2. Сведения о характеристиках объекта недвижимости с кадастровым номером 67:03:0540101:472 :									
№ п/п	Наименование характеристики					Значение характеристики			
1	2					3			
1.	Вид объекта недвижимости					Здание			
2.	Ранее присвоенный государственный учетный номер (инвентарный) здания, сооружения, объекта незавершенного строительства					—			
3.	Кадастровый номер земельного участка (земельных участков), в границах которого (которых) расположены здание, сооружение, объект незавершенного строительства					—			
4.	Уникальный учетный номер кадастрового квартала, в границах которого расположены здание, сооружение, объект незавершенного строительства					67:03:0540101			
5.	Адрес здания, сооружения, объекта незавершенного строительства					—			
5.1.	Сведения о местоположении здания, сооружения, объекта незавершенного строительства (при отсутствии адреса) в структурированном в соответствии с федеральной информационной адресной системой виде					Российская Федерация, Смоленская область, Гагаринский район, Серго-Ивановское с, Центральная ул, д 8			
5.2.	Дополнительные сведения о местоположении					—			

1	2				3			
6.	Иные сведения				—			
3. Пояснения к сведениям об объекте недвижимости с кадастровым номером 67:03:0540101:472 :								
1.	—							
1. Сведения о характерных точках контура объекта недвижимости с кадастровым номером 67:03:0540101:474 :								
Система координат МСК-67, зона 2 Зона № 2								
Обоз- начение харак- терных точек границ	Содержатся в Едином государственном реестре недвижимости			Определены в ходе выполнения комплексных кадастровых работ			Метод определения координат	Формулы, примененные для расчета средней квадратической погрешности определения координат характерных точек (Mt), м, с подставленными в такие формулы значениями и итоговые (вычисленные) значения Mt, м
	координаты, м		Радиус, м	координаты, м		Радиус, м		
	X	Y	R	X	Y	R		
1	2	3	4	5	6	7	8	9
—	—	—	—	—	—	—	—	—
—	—	—	—	—	—	—		
—	—	—	—	—	—	—		
—	—	—	—	—	—	—		
—	—	—	—	—	—	—		
2. Сведения о характеристиках объекта недвижимости с кадастровым номером 67:03:0540101:474 :								
№ п/п	Наименование характеристики				Значение характеристики			
1	2				3			
1.	Вид объекта недвижимости				Здание			
2.	Ранее присвоенный государственный учетный номер (инвентарный) здания, сооружения, объекта незавершенного строительства				—			
3.	Кадастровый номер земельного участка (земельных участков), в границах которого (которых) расположены здание, сооружение, объект незавершенного строительства				—			
4.	Уникальный учетный номер кадастрового квартала, в границах которого расположены здание, сооружение, объект незавершенного строительства				67:03:0540101			

1	2					3		
5.	Адрес здания, сооружения, объекта незавершенного строительства					—		
5.1.	Сведения о местоположении здания, сооружения, объекта незавершенного строительства (при отсутствии адреса) в структурированном в соответствии с федеральной информационной адресной системой виде					Российская Федерация, Смоленская область, Гагаринский район, Серго-Ивановское с, Школьная ул, д 7		
5.2.	Дополнительные сведения о местоположении					—		
6.	Иные сведения					—		
3. Пояснения к сведениям об объекте недвижимости с кадастровым номером 67:03:0540101:474 :								
1.	—							
1. Сведения о характерных точках контура объекта недвижимости с кадастровым номером 67:03:0540101:475 :								
Система координат МСК-67, зона 2 Зона № 2								
Обоз- начение харак- терных точек границ	Содержатся в Едином государственном реестре недвижимости			Определены в ходе выполнения комплексных кадастровых работ			Метод определения координат	Формулы, примененные для расчета средней квадратической погрешности определения координат характерных точек (Mt), м, с подставленными в такие формулы значениями и итоговые (вычисленные) значения Mt, м
	координаты, м		Радиус, м	координаты, м		Радиус, м		
	X	Y	R	X	Y	R		
1	2	3	4	5	6	7	8	9
—	—	—	—	—	—	—	—	—
—	—	—	—	—	—	—		
—	—	—	—	—	—	—		
—	—	—	—	—	—	—		
—	—	—	—	—	—	—		
2. Сведения о характеристиках объекта недвижимости с кадастровым номером 67:03:0540101:475 :								
№ п/п	Наименование характеристики					Значение характеристики		
1	2					3		
1.	Вид объекта недвижимости					Здание		
2.	Ранее присвоенный государственный учетный номер (инвентарный) здания, сооружения, объекта незавершенного строительства					—		

1	2					3			
3.	Кадастровый номер земельного участка (земельных участков), в границах которого (которых) расположены здание, сооружение, объект незавершенного строительства					—			
4.	Уникальный учетный номер кадастрового квартала, в границах которого расположены здание, сооружение, объект незавершенного строительства					67:03:0540101			
5.	Адрес здания, сооружения, объекта незавершенного строительства					—			
5.1.	Сведения о местоположении здания, сооружения, объекта незавершенного строительства (при отсутствии адреса) в структурированном в соответствии с федеральной информационной адресной системой виде					Российская Федерация, Смоленская область, Гагаринский район, Серго-Ивановское с, д б/н			
5.2.	Дополнительные сведения о местоположении					—			
6.	Иные сведения					—			
3. Пояснения к сведениям об объекте недвижимости с кадастровым номером 67:03:0540101:475 :									
1.	—								
1. Сведения о характерных точках контура объекта недвижимости с кадастровым номером 67:03:0540101:478 :									
Система координат МСК-67, зона 2 Зона № 2									
Обозначение характерных точек границ	Содержатся в Едином государственном реестре недвижимости			Определены в ходе выполнения комплексных кадастровых работ			Метод определения координат	Формулы, примененные для расчета средней квадратической погрешности определения координат характерных точек (Mt), м, с подставленными в такие формулы значениями и итоговые (вычисленные) значения Mt, м	
	координаты, м		Радиус, м	координаты, м		Радиус, м			
	X	Y	R	X	Y	R			
1	2	3	4	5	6	7	8	9	
—	—	—	—	—	—	—	—	—	
—	—	—	—	—	—	—			
—	—	—	—	—	—	—			
—	—	—	—	—	—	—			
—	—	—	—	—	—	—			
2. Сведения о характеристиках объекта недвижимости с кадастровым номером 67:03:0540101:478 :									
№ п/п	Наименование характеристики					Значение характеристики			

1	2					3		
1.	Вид объекта недвижимости					Здание		
2.	Ранее присвоенный государственный учетный номер (инвентарный) здания, сооружения, объекта незавершенного строительства					—		
3.	Кадастровый номер земельного участка (земельных участков), в границах которого (которых) расположены здание, сооружение, объект незавершенного строительства					—		
4.	Уникальный учетный номер кадастрового квартала, в границах которого расположены здание, сооружение, объект незавершенного строительства					67:03:0540101		
5.	Адрес здания, сооружения, объекта незавершенного строительства					—		
5.1.	Сведения о местоположении здания, сооружения, объекта незавершенного строительства (при отсутствии адреса) в структурированном в соответствии с федеральной информационной адресной системой виде					Российская Федерация, Смоленская область, Гагаринский район, Серго-Ивановское с, д б/н		
5.2.	Дополнительные сведения о местоположении					—		
6.	Иные сведения					—		
3. Пояснения к сведениям об объекте недвижимости с кадастровым номером 67:03:0540101:478 :								
1.	—							
1. Сведения о характерных точках контура объекта недвижимости с кадастровым номером 67:03:0540101:489 :								
Система координат МСК-67, зона 2 Зона № 2								
Обозначение характерных точек границ	Содержатся в Едином государственном реестре недвижимости			Определены в ходе выполнения комплексных кадастровых работ			Метод определения координат	Формулы, примененные для расчета средней квадратической погрешности определения координат характерных точек (Mt), м, с подставленными в такие формулы значениями и итоговые (вычисленные) значения Mt, м
	координаты, м		Радиус, м	координаты, м		Радиус, м		
	X	Y	R	X	Y	R		
1	2	3	4	5	6	7	8	9
—	—	—	—	—	—	—	—	—
—	—	—	—	—	—	—		
—	—	—	—	—	—	—		
—	—	—	—	—	—	—		

1	2	3	4	5	6	7	8	9	
—	—	—	—	—	—	—	—	—	
2. Сведения о характеристиках объекта недвижимости с кадастровым номером								67:03:0540101:489	:
№ п/п	Наименование характеристики					Значение характеристики			
1	2					3			
1.	Вид объекта недвижимости					Здание			
2.	Ранее присвоенный государственный учетный номер (инвентарный) здания, сооружения, объекта незавершенного строительства					—			
3.	Кадастровый номер земельного участка (земельных участков), в границах которого (которых) расположены здание, сооружение, объект незавершенного строительства					—			
4.	Уникальный учетный номер кадастрового квартала, в границах которого расположены здание, сооружение, объект незавершенного строительства					67:03:0540101			
5.	Адрес здания, сооружения, объекта незавершенного строительства					—			
5.1.	Сведения о местоположении здания, сооружения, объекта незавершенного строительства (при отсутствии адреса) в структурированном в соответствии с федеральной информационной адресной системой виде					Российская Федерация, Смоленская область, Гагаринский район, Серго-Ивановское с, д б/н			
5.2.	Дополнительные сведения о местоположении					—			
6.	Иные сведения					—			
3. Пояснения к сведениям об объекте недвижимости с кадастровым номером								67:03:0540101:489	:
1.	—								
1. Сведения о характерных точках контура объекта недвижимости с кадастровым номером								67:03:0540101:490	:
Система координат				МСК-67, зона 2				Зона № 2	
Обозначение характерных точек границ	Содержатся в Едином государственном реестре недвижимости			Определены в ходе выполнения комплексных кадастровых работ			Метод определения координат	Формулы, примененные для расчета средней квадратической погрешности определения координат характерных точек (Mt), м, с подставленными в такие формулы значениями и итоговые (вычисленные) значения Mt, м	
	координаты, м		Радиус, м	координаты, м		Радиус, м			
	X	Y	R	X	Y	R			
1	2	3	4	5	6	7	8	9	

1	2	3	4	5	6	7	8	9	
—	—	—	—	—	—	—	—	—	
—	—	—	—	—	—	—			
—	—	—	—	—	—	—			
—	—	—	—	—	—	—			
—	—	—	—	—	—	—			
2. Сведения о характеристиках объекта недвижимости с кадастровым номером								67:03:0540101:490	:
№ п/п	Наименование характеристики					Значение характеристики			
1	2					3			
1.	Вид объекта недвижимости					Здание			
2.	Ранее присвоенный государственный учетный номер (инвентарный) здания, сооружения, объекта незавершенного строительства					—			
3.	Кадастровый номер земельного участка (земельных участков), в границах которого (которых) расположены здание, сооружение, объект незавершенного строительства					—			
4.	Уникальный учетный номер кадастрового квартала, в границах которого расположены здание, сооружение, объект незавершенного строительства					67:03:0540101			
5.	Адрес здания, сооружения, объекта незавершенного строительства					Российская Федерация, Смоленская область, муниципальный район Гагаринский, сельское поселение Никольское, село Серго-Ивановское, улица Школьная, дом 22			
5.1.	Сведения о местоположении здания, сооружения, объекта незавершенного строительства (при отсутствии адреса) в структурированном в соответствии с федеральной информационной адресной системой виде					—			
5.2.	Дополнительные сведения о местоположении					—			
6.	Иные сведения					—			
3. Пояснения к сведениям об объекте недвижимости с кадастровым номером								67:03:0540101:490	:
1.	—								

1. Сведения о характерных точках контура объекта недвижимости с кадастровым номером							67:03:0540101:493	
Система координат				МСК-67, зона 2			Зона № 2	
Обозначение характерных точек границ	Содержатся в Едином государственном реестре недвижимости			Определены в ходе выполнения комплексных кадастровых работ			Метод определения координат	Формулы, примененные для расчета средней квадратической погрешности определения координат характерных точек (Mt), м, с подставленными в такие формулы значениями и итоговые (вычисленные) значения Mt, м
	координаты, м		Радиус, м	координаты, м		Радиус, м		
	X	Y	R	X	Y	R		
1	2	3	4	5	6	7	8	9
—	—	—	—	—	—	—	—	—
—	—	—	—	—	—	—		
—	—	—	—	—	—	—		
—	—	—	—	—	—	—		
—	—	—	—	—	—	—		
2. Сведения о характеристиках объекта недвижимости с кадастровым номером								
67:03:0540101:493								
№ п/п	Наименование характеристики					Значение характеристики		
1	2					3		
1.	Вид объекта недвижимости					Здание		
2.	Ранее присвоенный государственный учетный номер (инвентарный) здания, сооружения, объекта незавершенного строительства					—		
3.	Кадастровый номер земельного участка (земельных участков), в границах которого (которых) расположены здание, сооружение, объект незавершенного строительства					—		
4.	Уникальный учетный номер кадастрового квартала, в границах которого расположены здание, сооружение, объект незавершенного строительства					67:03:0540101		
5.	Адрес здания, сооружения, объекта незавершенного строительства					—		
5.1.	Сведения о местоположении здания, сооружения, объекта незавершенного строительства (при отсутствии адреса) в структурированном в соответствии с федеральной информационной адресной системой виде					Российская Федерация, Смоленская область, Гагаринский район, Серго-Ивановское с, д б/н		
5.2.	Дополнительные сведения о местоположении					—		

1	2				3			
6.	Иные сведения				—			
3. Пояснения к сведениям об объекте недвижимости с кадастровым номером 67:03:0540101:493 :								
1.	—							
1. Сведения о характерных точках контура объекта недвижимости с кадастровым номером 67:03:0540101:495 :								
Система координат МСК-67, зона 2 Зона № 2								
Обоз- начение харак- терных точек границ	Содержатся в Едином государственном реестре недвижимости			Определены в ходе выполнения комплексных кадастровых работ			Метод определения координат	Формулы, примененные для расчета средней квадратической погрешности определения координат характерных точек (Mt), м, с подставленными в такие формулы значениями и итоговые (вычисленные) значения Mt, м
	координаты, м		Радиус, м	координаты, м		Радиус, м		
	X	Y	R	X	Y	R		
1	2	3	4	5	6	7	8	9
—	—	—	—	—	—	—	—	—
—	—	—	—	—	—	—		
—	—	—	—	—	—	—		
—	—	—	—	—	—	—		
—	—	—	—	—	—	—		
2. Сведения о характеристиках объекта недвижимости с кадастровым номером 67:03:0540101:495 :								
№ п/п	Наименование характеристики				Значение характеристики			
1	2				3			
1.	Вид объекта недвижимости				Здание			
2.	Ранее присвоенный государственный учетный номер (инвентарный) здания, сооружения, объекта незавершенного строительства				—			
3.	Кадастровый номер земельного участка (земельных участков), в границах которого (которых) расположены здание, сооружение, объект незавершенного строительства				—			
4.	Уникальный учетный номер кадастрового квартала, в границах которого расположены здание, сооружение, объект незавершенного строительства				67:03:0540101			

1	2					3		
5.	Адрес здания, сооружения, объекта незавершенного строительства					—		
5.1.	Сведения о местоположении здания, сооружения, объекта незавершенного строительства (при отсутствии адреса) в структурированном в соответствии с федеральной информационной адресной системой виде					Российская Федерация, Смоленская область, Гагаринский район, Серго-Ивановское с, д б/н		
5.2.	Дополнительные сведения о местоположении					—		
6.	Иные сведения					—		
3. Пояснения к сведениям об объекте недвижимости с кадастровым номером 67:03:0540101:495 :								
1.	—							
1. Сведения о характерных точках контура объекта недвижимости с кадастровым номером 67:03:0540101:497 :								
Система координат МСК-67, зона 2 Зона № 2								
Обоз- начение харак- терных точек границ	Содержатся в Едином государственном реестре недвижимости			Определены в ходе выполнения комплексных кадастровых работ			Метод определения координат	Формулы, примененные для расчета средней квадратической погрешности определения координат характерных точек (Mt), м, с подставленными в такие формулы значениями и итоговые (вычисленные) значения Mt, м
	координаты, м		Радиус, м	координаты, м		Радиус, м		
	X	Y	R	X	Y	R		
1	2	3	4	5	6	7	8	9
—	—	—	—	—	—	—	—	—
—	—	—	—	—	—	—		
—	—	—	—	—	—	—		
—	—	—	—	—	—	—		
—	—	—	—	—	—	—		
2. Сведения о характеристиках объекта недвижимости с кадастровым номером 67:03:0540101:497 :								
№ п/п	Наименование характеристики					Значение характеристики		
1	2					3		
1.	Вид объекта недвижимости					Здание		
2.	Ранее присвоенный государственный учетный номер (инвентарный) здания, сооружения, объекта незавершенного строительства					—		

1	2					3			
3.	Кадастровый номер земельного участка (земельных участков), в границах которого (которых) расположены здание, сооружение, объект незавершенного строительства					—			
4.	Уникальный учетный номер кадастрового квартала, в границах которого расположены здание, сооружение, объект незавершенного строительства					67:03:0540101			
5.	Адрес здания, сооружения, объекта незавершенного строительства					—			
5.1.	Сведения о местоположении здания, сооружения, объекта незавершенного строительства (при отсутствии адреса) в структурированном в соответствии с федеральной информационной адресной системой виде					Российская Федерация, Смоленская область, Гагаринский район, Серго-Ивановское с, д б/н			
5.2.	Дополнительные сведения о местоположении					—			
6.	Иные сведения					—			
3. Пояснения к сведениям об объекте недвижимости с кадастровым номером 67:03:0540101:497 :									
1.	—								
1. Сведения о характерных точках контура объекта недвижимости с кадастровым номером 67:03:0540101:498 :									
Система координат МСК-67, зона 2 Зона № 2									
Обозначение характерных точек границ	Содержатся в Едином государственном реестре недвижимости			Определены в ходе выполнения комплексных кадастровых работ			Метод определения координат	Формулы, примененные для расчета средней квадратической погрешности определения координат характерных точек (Mt), м, с подставленными в такие формулы значениями и итоговые (вычисленные) значения Mt, м	
	координаты, м		Радиус, м	координаты, м		Радиус, м			
	X	Y	R	X	Y	R			
1	2	3	4	5	6	7	8	9	
—	—	—	—	—	—	—	—	—	
—	—	—	—	—	—	—			
—	—	—	—	—	—	—			
—	—	—	—	—	—	—			
—	—	—	—	—	—	—			
2. Сведения о характеристиках объекта недвижимости с кадастровым номером 67:03:0540101:498 :									
№ п/п	Наименование характеристики					Значение характеристики			

1	2					3		
1.	Вид объекта недвижимости					Здание		
2.	Ранее присвоенный государственный учетный номер (инвентарный) здания, сооружения, объекта незавершенного строительства					—		
3.	Кадастровый номер земельного участка (земельных участков), в границах которого (которых) расположены здание, сооружение, объект незавершенного строительства					—		
4.	Уникальный учетный номер кадастрового квартала, в границах которого расположены здание, сооружение, объект незавершенного строительства					67:03:0540101		
5.	Адрес здания, сооружения, объекта незавершенного строительства					—		
5.1.	Сведения о местоположении здания, сооружения, объекта незавершенного строительства (при отсутствии адреса) в структурированном в соответствии с федеральной информационной адресной системой виде					Российская Федерация, Смоленская область, Гагаринский район, Серго-Ивановское с, д б/н		
5.2.	Дополнительные сведения о местоположении					—		
6.	Иные сведения					—		
3. Пояснения к сведениям об объекте недвижимости с кадастровым номером 67:03:0540101:498 :								
1.	—							
1. Сведения о характерных точках контура объекта недвижимости с кадастровым номером 67:03:0540101:500 :								
Система координат МСК-67, зона 2 Зона № 2								
Обозначение характерных точек границ	Содержатся в Едином государственном реестре недвижимости			Определены в ходе выполнения комплексных кадастровых работ			Метод определения координат	Формулы, примененные для расчета средней квадратической погрешности определения координат характерных точек (Mt), м, с подставленными в такие формулы значениями и итоговые (вычисленные) значения Mt, м
	координаты, м		Радиус, м	координаты, м		Радиус, м		
	X	Y	R	X	Y	R		
1	2	3	4	5	6	7	8	9
—	—	—	—	—	—	—	—	—
—	—	—	—	—	—	—		
—	—	—	—	—	—	—		
—	—	—	—	—	—	—		

1	2	3	4	5	6	7	8	9
—	—	—	—	—	—	—	—	—
2. Сведения о характеристиках объекта недвижимости с кадастровым номером							67:03:0540101:500 :	
№ п/п	Наименование характеристики					Значение характеристики		
1	2					3		
1.	Вид объекта недвижимости					Здание		
2.	Ранее присвоенный государственный учетный номер (инвентарный) здания, сооружения, объекта незавершенного строительства					—		
3.	Кадастровый номер земельного участка (земельных участков), в границах которого (которых) расположены здание, сооружение, объект незавершенного строительства					—		
4.	Уникальный учетный номер кадастрового квартала, в границах которого расположены здание, сооружение, объект незавершенного строительства					67:03:0540101		
5.	Адрес здания, сооружения, объекта незавершенного строительства					—		
5.1.	Сведения о местоположении здания, сооружения, объекта незавершенного строительства (при отсутствии адреса) в структурированном в соответствии с федеральной информационной адресной системой виде					Российская Федерация, Смоленская область, Гагаринский АО, Серго-Ивановское с, д -		
5.2.	Дополнительные сведения о местоположении					—		
6.	Иные сведения					—		
3. Пояснения к сведениям об объекте недвижимости с кадастровым номером							67:03:0540101:500 :	
1.	—							
1. Сведения о характерных точках контура объекта недвижимости с кадастровым номером							67:03:0540101:501 :	
Система координат				МСК-67, зона 2			Зона № 2	
Обозначение характерных точек границ	Содержатся в Едином государственном реестре недвижимости			Определены в ходе выполнения комплексных кадастровых работ			Метод определения координат	Формулы, примененные для расчета средней квадратической погрешности определения координат характерных точек (Mt), м, с подставленными в такие формулы значениями и итоговые (вычисленные) значения Mt, м
	координаты, м		Радиус, м	координаты, м		Радиус, м		
	X	Y	R	X	Y	R		
1	2	3	4	5	6	7	8	9

1	2	3	4	5	6	7	8	9	
—	—	—	—	—	—	—	—	—	
—	—	—	—	—	—	—			
—	—	—	—	—	—	—			
—	—	—	—	—	—	—			
—	—	—	—	—	—	—			
2. Сведения о характеристиках объекта недвижимости с кадастровым номером								67:03:0540101:501 :	
№ п/п	Наименование характеристики					Значение характеристики			
1	2					3			
1.	Вид объекта недвижимости					Здание			
2.	Ранее присвоенный государственный учетный номер (инвентарный) здания, сооружения, объекта незавершенного строительства					—			
3.	Кадастровый номер земельного участка (земельных участков), в границах которого (которых) расположены здание, сооружение, объект незавершенного строительства					—			
4.	Уникальный учетный номер кадастрового квартала, в границах которого расположены здание, сооружение, объект незавершенного строительства					67:03:0540101			
5.	Адрес здания, сооружения, объекта незавершенного строительства					—			
5.1.	Сведения о местоположении здания, сооружения, объекта незавершенного строительства (при отсутствии адреса) в структурированном в соответствии с федеральной информационной адресной системой виде					Российская Федерация, Смоленская область, Гагаринский р-н, Серго-Ивановское с, Школьная ул, д 1			
5.2.	Дополнительные сведения о местоположении					—			
6.	Иные сведения					—			
3. Пояснения к сведениям об объекте недвижимости с кадастровым номером								67:03:0540101:501 :	
1.	—								

1. Сведения о характерных точках контура объекта недвижимости с кадастровым номером							67:03:0540101:502	
Система координат				МСК-67, зона 2			Зона № 2	
Обозначение характерных точек границ	Содержатся в Едином государственном реестре недвижимости			Определены в ходе выполнения комплексных кадастровых работ			Метод определения координат	Формулы, примененные для расчета средней квадратической погрешности определения координат характерных точек (Mt), м, с подставленными в такие формулы значениями и итоговые (вычисленные) значения Mt, м
	координаты, м		Радиус, м	координаты, м		Радиус, м		
	X	Y	R	X	Y	R		
1	2	3	4	5	6	7	8	9
—	—	—	—	—	—	—	—	—
—	—	—	—	—	—	—		
—	—	—	—	—	—	—		
—	—	—	—	—	—	—		
—	—	—	—	—	—	—		
2. Сведения о характеристиках объекта недвижимости с кадастровым номером								
67:03:0540101:502								
№ п/п	Наименование характеристики					Значение характеристики		
1	2					3		
1.	Вид объекта недвижимости					Здание		
2.	Ранее присвоенный государственный учетный номер (инвентарный) здания, сооружения, объекта незавершенного строительства					—		
3.	Кадастровый номер земельного участка (земельных участков), в границах которого (которых) расположены здание, сооружение, объект незавершенного строительства					—		
4.	Уникальный учетный номер кадастрового квартала, в границах которого расположены здание, сооружение, объект незавершенного строительства					67:03:0540101		
5.	Адрес здания, сооружения, объекта незавершенного строительства					—		
5.1.	Сведения о местоположении здания, сооружения, объекта незавершенного строительства (при отсутствии адреса) в структурированном в соответствии с федеральной информационной адресной системой виде					Российская Федерация, Смоленская область, Гагаринский район, Серго-Ивановское с, д б/н		
5.2.	Дополнительные сведения о местоположении					—		

1	2				3			
6.	Иные сведения				—			
3. Пояснения к сведениям об объекте недвижимости с кадастровым номером 67:03:0540101:502 :								
1.	—							
1. Сведения о характерных точках контура объекта недвижимости с кадастровым номером 67:03:0540101:513 :								
Система координат МСК-67, зона 2 Зона № 2								
Обоз- начение харак- терных точек границ	Содержатся в Едином государственном реестре недвижимости			Определены в ходе выполнения комплексных кадастровых работ			Метод определения координат	Формулы, примененные для расчета средней квадратической погрешности определения координат характерных точек (Mt), м, с подставленными в такие формулы значениями и итоговые (вычисленные) значения Mt, м
	координаты, м		Радиус, м	координаты, м		Радиус, м		
	X	Y	R	X	Y	R		
1	2	3	4	5	6	7	8	9
—	—	—	—	—	—	—	—	—
—	—	—	—	—	—	—		
—	—	—	—	—	—	—		
—	—	—	—	—	—	—		
—	—	—	—	—	—	—		
2. Сведения о характеристиках объекта недвижимости с кадастровым номером 67:03:0540101:513 :								
№ п/п	Наименование характеристики				Значение характеристики			
1	2				3			
1.	Вид объекта недвижимости				Здание			
2.	Ранее присвоенный государственный учетный номер (инвентарный) здания, сооружения, объекта незавершенного строительства				—			
3.	Кадастровый номер земельного участка (земельных участков), в границах которого (которых) расположены здание, сооружение, объект незавершенного строительства				—			
4.	Уникальный учетный номер кадастрового квартала, в границах которого расположены здание, сооружение, объект незавершенного строительства				67:03:0540101			

1	2					3		
5.	Адрес здания, сооружения, объекта незавершенного строительства					—		
5.1.	Сведения о местоположении здания, сооружения, объекта незавершенного строительства (при отсутствии адреса) в структурированном в соответствии с федеральной информационной адресной системой виде					Российская Федерация, Смоленская область, Гагаринский р-н, Серго-Ивановское с, д б/н		
5.2.	Дополнительные сведения о местоположении					—		
6.	Иные сведения					—		
3. Пояснения к сведениям об объекте недвижимости с кадастровым номером 67:03:0540101:513 :								
1.	—							
1. Сведения о характерных точках контура объекта недвижимости с кадастровым номером 67:03:0540101:519 :								
Система координат МСК-67, зона 2 Зона № 2								
Обоз- начение харак- терных точек границ	Содержатся в Едином государственном реестре недвижимости			Определены в ходе выполнения комплексных кадастровых работ			Метод определения координат	Формулы, примененные для расчета средней квадратической погрешности определения координат характерных точек (Mt), м, с подставленными в такие формулы значениями и итоговые (вычисленные) значения Mt, м
	координаты, м		Радиус, м	координаты, м		Радиус, м		
	X	Y	R	X	Y	R		
1	2	3	4	5	6	7	8	9
—	—	—	—	—	—	—	—	—
—	—	—	—	—	—	—		
—	—	—	—	—	—	—		
—	—	—	—	—	—	—		
—	—	—	—	—	—	—		
2. Сведения о характеристиках объекта недвижимости с кадастровым номером 67:03:0540101:519 :								
№ п/п	Наименование характеристики					Значение характеристики		
1	2					3		
1.	Вид объекта недвижимости					Здание		
2.	Ранее присвоенный государственный учетный номер (инвентарный) здания, сооружения, объекта незавершенного строительства					—		

1	2					3			
3.	Кадастровый номер земельного участка (земельных участков), в границах которого (которых) расположены здание, сооружение, объект незавершенного строительства					—			
4.	Уникальный учетный номер кадастрового квартала, в границах которого расположены здание, сооружение, объект незавершенного строительства					67:03:0540101			
5.	Адрес здания, сооружения, объекта незавершенного строительства					—			
5.1.	Сведения о местоположении здания, сооружения, объекта незавершенного строительства (при отсутствии адреса) в структурированном в соответствии с федеральной информационной адресной системой виде					Российская Федерация, Смоленская область, Гагаринский р-н, Серго-Ивановское с, д б/н			
5.2.	Дополнительные сведения о местоположении					—			
6.	Иные сведения					—			
3. Пояснения к сведениям об объекте недвижимости с кадастровым номером 67:03:0540101:519 :									
1.	—								
1. Сведения о характерных точках контура объекта недвижимости с кадастровым номером 67:03:0540101:521 :									
Система координат МСК-67, зона 2 Зона № 2									
Обозначение характерных точек границ	Содержатся в Едином государственном реестре недвижимости			Определены в ходе выполнения комплексных кадастровых работ			Метод определения координат	Формулы, примененные для расчета средней квадратической погрешности определения координат характерных точек (Mt), м, с подставленными в такие формулы значениями и итоговые (вычисленные) значения Mt, м	
	координаты, м		Радиус, м	координаты, м		Радиус, м			
	X	Y	R	X	Y	R			
1	2	3	4	5	6	7	8	9	
—	—	—	—	—	—	—	—	—	
—	—	—	—	—	—	—			
—	—	—	—	—	—	—			
—	—	—	—	—	—	—			
—	—	—	—	—	—	—			
2. Сведения о характеристиках объекта недвижимости с кадастровым номером 67:03:0540101:521 :									
№ п/п	Наименование характеристики					Значение характеристики			

1	2					3		
1.	Вид объекта недвижимости					Здание		
2.	Ранее присвоенный государственный учетный номер (инвентарный) здания, сооружения, объекта незавершенного строительства					—		
3.	Кадастровый номер земельного участка (земельных участков), в границах которого (которых) расположены здание, сооружение, объект незавершенного строительства					—		
4.	Уникальный учетный номер кадастрового квартала, в границах которого расположены здание, сооружение, объект незавершенного строительства					67:03:0540101		
5.	Адрес здания, сооружения, объекта незавершенного строительства					—		
5.1.	Сведения о местоположении здания, сооружения, объекта незавершенного строительства (при отсутствии адреса) в структурированном в соответствии с федеральной информационной адресной системой виде					Российская Федерация, Смоленская область, Гагаринский р-н, Серго-Ивановское с, д б/н		
5.2.	Дополнительные сведения о местоположении					—		
6.	Иные сведения					—		
3. Пояснения к сведениям об объекте недвижимости с кадастровым номером 67:03:0540101:521 :								
1.	—							
1. Сведения о характерных точках контура объекта недвижимости с кадастровым номером 67:03:0540101:549 :								
Система координат МСК-67, зона 2 Зона № 2								
Обозначение характерных точек границ	Содержатся в Едином государственном реестре недвижимости			Определены в ходе выполнения комплексных кадастровых работ			Метод определения координат	Формулы, примененные для расчета средней квадратической погрешности определения координат характерных точек (Mt), м, с подставленными в такие формулы значениями и итоговые (вычисленные) значения Mt, м
	координаты, м		Радиус, м	координаты, м		Радиус, м		
	X	Y	R	X	Y	R		
1	2	3	4	5	6	7	8	9
—	—	—	—	—	—	—	—	—
—	—	—	—	—	—	—		
—	—	—	—	—	—	—		
—	—	—	—	—	—	—		

1	2	3	4	5	6	7	8	9
—	—	—	—	—	—	—	—	—
2. Сведения о характеристиках объекта недвижимости с кадастровым номером							67:03:0540101:549	
№ п/п	Наименование характеристики					Значение характеристики		
1	2					3		
1.	Вид объекта недвижимости					Здание		
2.	Ранее присвоенный государственный учетный номер (инвентарный) здания, сооружения, объекта незавершенного строительства					—		
3.	Кадастровый номер земельного участка (земельных участков), в границах которого (которых) расположены здание, сооружение, объект незавершенного строительства					—		
4.	Уникальный учетный номер кадастрового квартала, в границах которого расположены здание, сооружение, объект незавершенного строительства					67:03:0540101		
5.	Адрес здания, сооружения, объекта незавершенного строительства					—		
5.1.	Сведения о местоположении здания, сооружения, объекта незавершенного строительства (при отсутствии адреса) в структурированном в соответствии с федеральной информационной адресной системой виде					215050, Российская Федерация, Смоленская область, Гагаринский р-н, Серго-Ивановское с, Центральная ул, д 33		
5.2.	Дополнительные сведения о местоположении					—		
6.	Иные сведения					—		
3. Пояснения к сведениям об объекте недвижимости с кадастровым номером							67:03:0540101:549	
1.	—							
1. Сведения о характерных точках контура объекта недвижимости с кадастровым номером							67:03:0540101:568	
Система координат				МСК-67, зона 2			Зона № 2	
Обозначение характерных точек границ	Содержатся в Едином государственном реестре недвижимости			Определены в ходе выполнения комплексных кадастровых работ			Метод определения координат	Формулы, примененные для расчета средней квадратической погрешности определения координат характерных точек (Mt), м, с подставленными в такие формулы значениями и итоговые (вычисленные) значения Mt, м
	координаты, м		Радиус, м	координаты, м		Радиус, м		
	X	Y	R	X	Y	R		
1	2	3	4	5	6	7	8	9

1	2	3	4	5	6	7	8	9
—	—	—	—	—	—	—	—	—
—	—	—	—	—	—	—		
—	—	—	—	—	—	—		
—	—	—	—	—	—	—		
—	—	—	—	—	—	—		
2. Сведения о характеристиках объекта недвижимости с кадастровым номером 67:03:0540101:568 :								
№ п/п	Наименование характеристики					Значение характеристики		
1	2					3		
1.	Вид объекта недвижимости					Здание		
2.	Ранее присвоенный государственный учетный номер (инвентарный) здания, сооружения, объекта незавершенного строительства					—		
3.	Кадастровый номер земельного участка (земельных участков), в границах которого (которых) расположены здание, сооружение, объект незавершенного строительства					—		
4.	Уникальный учетный номер кадастрового квартала, в границах которого расположены здание, сооружение, объект незавершенного строительства					67:03:0540101		
5.	Адрес здания, сооружения, объекта незавершенного строительства					—		
5.1.	Сведения о местоположении здания, сооружения, объекта незавершенного строительства (при отсутствии адреса) в структурированном в соответствии с федеральной информационной адресной системой виде					215050, Российская Федерация, Смоленская область, Гагаринский р-н, Серго-Ивановское с		
5.2.	Дополнительные сведения о местоположении					—		
6.	Иные сведения					—		
3. Пояснения к сведениям об объекте недвижимости с кадастровым номером 67:03:0540101:568 :								
1.	—							

1. Сведения о характерных точках контура объекта недвижимости с кадастровым номером 67:03:0540201:491 :

Система координат _____ МСК-67, зона 2 _____						Зона № _____ 2 _____		
Обоз- начение харак- терных точек границ	Содержатся в Едином государственном реестре недвижимости			Определены в ходе выполнения комплексных кадастровых работ			Метод определения координат	Формулы, примененные для расчета средней квадратической погрешности определения координат характерных точек (Mt), м, с подставленными в такие формулы значениями и итоговые (вычисленные) значения Mt, м
	координаты, м		Радиус, м	координаты, м		Радиус, м		
	X	Y	R	X	Y	R		
1	2	3	4	5	6	7	8	9
—	—	—	—	—	—	—	—	—
—	—	—	—	—	—	—		
—	—	—	—	—	—	—		
—	—	—	—	—	—	—		
—	—	—	—	—	—	—		

2. Сведения о характеристиках объекта недвижимости с кадастровым номером 67:03:0540201:491 :

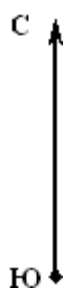
№ п/п	Наименование характеристики	Значение характеристики
1	2	3
1.	Вид объекта недвижимости	Здание
2.	Ранее присвоенный государственный учетный номер (инвентарный) здания, сооружения, объекта незавершенного строительства	—
3.	Кадастровый номер земельного участка (земельных участков), в границах которого (которых) расположены здание, сооружение, объект незавершенного строительства	—
4.	Уникальный учетный номер кадастрового квартала, в границах которого расположены здание, сооружение, объект незавершенного строительства	67:03:0540201

1	2				3			
5.	Адрес здания, сооружения, объекта незавершенного строительства				Российская Федерация, Смоленская область, Гагаринский р-н, Серго-Ивановское с, Центральная ул, д 2, Российская Федерация, Смоленская область, Гагаринский район, Серго-Ивановское сельское поселение, с. Серго-Ивановское, ул. Центральная, д. 2			
5.1.	Сведения о местоположении здания, сооружения, объекта незавершенного строительства (при отсутствии адреса) в структурированном в соответствии с федеральной информационной адресной системой виде				—			
5.2.	Дополнительные сведения о местоположении				—			
6.	Иные сведения				—			
3. Пояснения к сведениям об объекте недвижимости с кадастровым номером 67:03:0540201:491 :								
1.	—							
1. Сведения о характерных точках контура объекта недвижимости с кадастровым номером 67:03:0540201:487 :								
Система координат МСК-67, зона 2 Зона № 2								
Обоз- начение харак- терных точек границ	Содержатся в Едином государственном реестре недвижимости			Определены в ходе выполнения комплексных кадастровых работ			Метод определения координат	Формулы, примененные для расчета средней квадратической погрешности определения координат характерных точек (Mt), м, с подставленными в такие формулы значениями и итоговые (вычисленные) значения Mt, м
	координаты, м		Радиус, м	координаты, м		Радиус, м		
	X	Y	R	X	Y	R		
1	2	3	4	5	6	7	8	9
—	—	—	—	—	—	—	—	—
—	—	—	—	—	—	—		
—	—	—	—	—	—	—		
—	—	—	—	—	—	—		
—	—	—	—	—	—	—		
2. Сведения о характеристиках объекта недвижимости с кадастровым номером 67:03:0540201:487 :								
№ п/п	Наименование характеристики				Значение характеристики			
1	2				3			
1.	Вид объекта недвижимости				Здание			
2.	Ранее присвоенный государственный учетный номер (инвентарный) здания, сооружения, объекта незавершенного строительства				—			






1	2	3
3.	Кадастровый номер земельного участка (земельных участков), в границах которого (которых) расположены здание, сооружение, объект незавершенного строительства	—
4.	Уникальный учетный номер кадастрового квартала, в границах которого расположены здание, сооружение, объект незавершенного строительства	67:03:0540201
5.	Адрес здания, сооружения, объекта незавершенного строительства	Российская Федерация, Смоленская область, Гагаринский р-н, Серго-Ивановское с, Железнодорожная ул, д 3, Российская Федерация, Смоленская область, Гагаринский район, с. Серго-Ивановское, ул. Железнодорожная, д. 3
5.1.	Сведения о местоположении здания, сооружения, объекта незавершенного строительства (при отсутствии адреса) в структурированном в соответствии с федеральной информационной адресной системой виде	—
5.2.	Дополнительные сведения о местоположении	—
6.	Иные сведения	—
<b>3. Пояснения к сведениям об объекте недвижимости с кадастровым номером</b> <u>67:03:0540201:487</u> :		
1.	—	

Сведения о зданиях, сооружениях, объектах незавершенного строительства, необходимые для исправления реестровых ошибок в сведениях об описании их местоположения								
1. Сведения о характерных точках контура _____ _____ вид объекта недвижимости (здание, сооружение, объект незавершенного строительства) с кадастровым номером _____:								
Система координат _____							Зона № _____	
Обоз- начение харак- терных точек границ	Содержатся в Едином государственном реестре недвижимости			Определены в ходе выполнения комплексных кадастровых работ			Метод определения координат	Формулы, примененные для расчета средней квадратической погрешности определения координат характерных точек (Mt), м, с подставленными в такие формулы значениями и итоговые (вычисленные) значения Mt, м
	координаты, м		Радиус, м	координаты, м		Радиус, м		
	X	Y	R	X	Y	R		
1	2	3	4	5	6	7	8	9
2. Иные сведения об объекте недвижимости с кадастровым номером _____:								
1.								
3. Пояснения к сведениям об объекте недвижимости с кадастровым номером _____:								
1.								

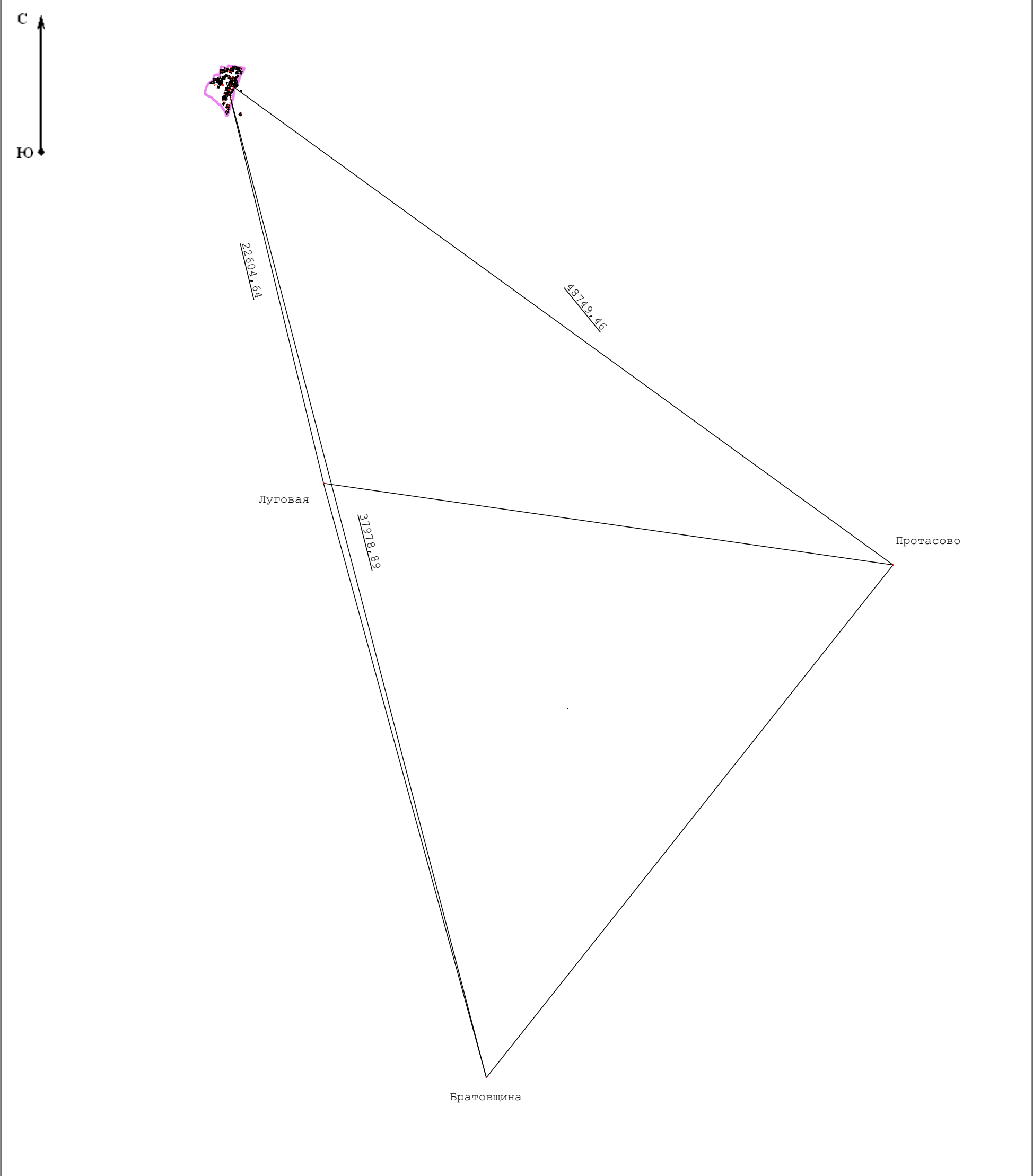
Схема границ земельных участков



Масштаб 1:5 000

- Условные обозначения:**
-  - границы земельного участка, сведения о котором содержатся в ЕГРН
  -  - границы ОКС, сведения о котором содержатся в ЕГРН
  -  - кадастровый номер земельного участка, сведения о котором содержатся в ЕГРН
  -  - границы образуемого земельного участка
  -  - граница кадастрового квартала

<b>Схема геодезических построений</b>
---------------------------------------



**Условные обозначения:**

